DISCOVERY

COMUNICADO DE PRENSA

Discovery anuncia resultados positivos en las perforaciones realizadas en todas las operaciones del complejo Porcupine

6 de noviembre de 2025, Toronto, Ontario – Discovery Silver Corp. (TSX: DSV, OTCQX: DSVSF) («Discovery» o la «Compañía») ha comunicado hoy los resultados iniciales de cuatro proyectos de exploración clave en el complejo Porcupine de la Compañía, que incluyen la mina Hoyle Pond, la mina Borden y la mina Pamour, así como Owl Creek, un objetivo de alta prioridad situado aproximadamente a tres kilómetros al oeste de Hoyle Pond. Los resultados incluyen los análisis de un total combinado de 85 perforaciones([1]) (27 640 metros («m»)), realizadas entre abril de 2025 y octubre de 2025, que forman parte de un programa global de 140 000 m que se está completando. La empresa también proporcionó información actualizada sobre los programas de perforación recientemente iniciados en la mina Dome y la zona TVZ adyacente a Hoyle Pond, dos proyectos clave de crecimiento que tienen el potencial de aumentar significativamente la producción del complejo Porcupine.

Aspectos más destacados

Excelentes resultados de la conversión de recursos y la perforación de expansión[2]

- **Hoyle Pond[3] : Múltiples intersecciones de alta ley cerca de los límites inferiores de la zona S**
  - 23,95 gpt en 7,1 m
  - 9,88 gpt en 11,5 m
  - 86,09 gpt en 2,1 m, incluyendo 360,00 gpt en 0,5 m
  - 150,00 gpt en 3,1 m, incluyendo 302,00 gpt en 0,4 m
  - 35,98 gpt en 2,9 m; y 11,65 gpt en 2,8 m
- **Borden[3] : Intersecciones de alta ley a lo largo del rumbo al noreste de la zona principal**
  - 11,48 gpt en 5,2 m, incluyendo 15,49 gpt en 3,2 m
  - 9,41 gpt en 12,6 m, incluyendo 19,29 gpt en 5,2 m
  - 15,61 gpt en 6,0 m
  - 13,88 gpt en 6,9 m, incluyendo 18,99 gpt en 4,8 m
- **Pamour[4]** : **Excelentes resultados de perforación dentro y a lo largo del rumbo de los recursos actuales en las tres fases del diseño del pozo, incluyendo varios agujeros con múltiples intersecciones.**
  - Múltiples interceptaciones: 1,44 gpt en 104,6 m, 1,07 gpt en 54,5 m
    2,03 gpt en 25,8 m, 2,18 gpt en 20,5 m, 1,20 gpt en 37,8 m
    3,42 gpt en 19,9 m, 1,47 gpt en 57,6 m
    1,85 gpt en 34,6 m, 1,35 gpt en 15,5 m
  - Interceptaciones únicas: 48,82 gpt en 5,0 m; 3,40 gpt en 39,8 m; 1,51 gpt en 38,3 m; 1,78 gpt en 39,4 m; 1,51 gpt en 34,2 m; 1,40 gpt en 44,9 m; 0,96 gpt en 86,6 m; 1,32 gpt en 40,9 m; 1,30 gpt en 27,3 m

Múltiples intersecciones de alta ley en Owl Creek[4] muy cerca de Hoyle Pond

- 4,08 gpt en 16,2 m, incluyendo 9,81 gpt en 3,9 m
- 4,14 gpt en 17,5 m, incluyendo 6,48 en 10,0 m
- 5,58 gpt en 5,2 m, incluyendo 17,63 gpt en 1,1 m
- 5,39 gpt en 11,0 m
- 5,59 gpt en 6,0 m

Los programas de perforación comenzaron en la zona TVZ de Dome y Hoyle Pond

1. *Se abandonaron 15 perforaciones (959 m) debido a desviaciones excesivas del objetivo.*
2. *Todos los análisis se presentan sin cortar.*
3. *Los intervalos se informan utilizando tanto anchuras reales como longitudes de núcleo.*
4. *Los intervalos se informan utilizando solo longitudes de núcleo.*

Tony Makuch, director ejecutivo de Discovery, comentó: «Los resultados de las perforaciones anunciados hoy respaldan nuestra opinión de que aún quedan importantes yacimientos de oro por identificar en los activos de Discovery en Porcupine. En Hoyle Pond, las perforaciones han continuado ampliando la zona S en profundidad y han identificado nuevos lentes de mineralización al oeste del recurso existente. También quedan numerosos objetivos atractivos en las partes más altas de la mina que se evaluarán durante nuestro actual programa de perforaciones. También nos sentimos muy animados por las múltiples intersecciones de alta ley en Owl Creek, a unos 3 km de Hoyle Pond, que ponen de relieve el importante potencial de que la mineralización se extienda hacia el oeste. Además, recientemente hemos comenzado a perforar en TVZ, una gran zona directamente adyacente a Hoyle Pond, que esperamos que se convierta en una nueva e importante fuente de producción. Nuestro objetivo es perforar aproximadamente 25 000 m en TVZ a principios del próximo año, mientras trabajamos para publicar un recurso inicial NI 43-101 para el proyecto.

«En cuanto a Borden, las perforaciones han demostrado claramente la continua extensión de la zona principal y el potencial de expansión hacia el noroeste. Borden incluye una enorme superficie de 1000 km² que, en gran parte, no ha sido explorada fuera de la actual tendencia minera. En Pamour, los resultados favorables de las perforaciones dentro y a lo largo del yacimiento en las tres fases del diseño de la mina ponen de relieve la oportunidad que tenemos de añadir nuevas onzas significativas y hacer crecer el proyecto mediante la continuación de las perforaciones.

«La remodelación de Dome supone un cambio radical para nuestras operaciones en Porcupine. Tenemos previsto perforar aproximadamente 7500 m y realizar análisis adicionales de los datos y modelos de mineralización existentes, mientras nos preparamos para actualizar los 11 millones de onzas de recursos minerales inferidos existentes, incluida la conversión de una parte de estos recursos a la categoría de indicados. También estamos trabajando en un nuevo diseño de la mina a cielo abierto que no requeriría trasladar la planta de procesamiento y que proporcionaría acceso a más de la mitad de los recursos actuales, lo que permitiría más de una década de explotación minera. Se está llevando a cabo un estudio sobre Dome que establecerá un plan para reanudar las operaciones a cielo abierto y también evaluará el potencial para la futura explotación minera subterránea».

Mina Hoyle Pond

La perforación en la mina Hoyle Pond incluyó un total de 23 pozos (5877 m) para sondear la parte inferior de la zona S, la más grande y de mayor ley de la mina. De los pozos perforados, 10 (567 m) fueron abandonados debido a una desviación excesiva del objetivo.

La mina Hoyle Pond se encuentra a unos 20 km al noreste de Timmins, en la parte este del cinturón volcánico Hoyle Pond, adyacente a una importante flexión con orientación noreste y a la falla 1060. La mineralización de la mina se encuentra en múltiples zonas de vetas de cuarzo entre la superficie y una profundidad de 2000 metros a lo largo de la tendencia de la flexión principal. La zona S, que es el foco principal del actual programa de perforación, se encuentra en la parte inferior este de la mina, justo al este de la falla 1060 (**Figura 1).**

Los 13 agujeros sobre los que se informa constituyen la primera fase de un programa de perforación global de 40 000 m diseñado para convertir y ampliar los recursos inferidos en los lados inferior y occidental de la zona S, entre los niveles 2100 y 2295 **(figura 2).** Toda la perforación se realizó desde una serie de plataformas situadas en el nivel 1860 y en el lado norte (pared colgante) de la zona S.

La perforación en profundidad incluye cinco nuevos pozos cerca del límite inferior del recurso inferido, con resultados que muestran leyes, anchuras y continuidad de ley similares a las perforaciones anteriores**.** Las intersecciones clave de la perforación incluyen: **23,95 gpt en 7,1 m** en el pozo 27682; 9**,88 gpt en 11,5 m** y **86,09 gpt en 2,1 m,** incluyendo **360,00 gpt en 0,5 m,** en el pozo **27701; 150,00 gpt en 1,3 m,** incluyendo **302,00 gpt en 0,4 m,** en el pozo 27657; y **9,55 gpt en 1,54 m,** incluyendo **36,3 gpt en 0,40 m,** en el pozo 27664 (**Tabla 1).**

La perforación hacia el oeste se centró entre los niveles 2100 y 2200 y dio como resultado una serie de intersecciones favorables que respaldan el potencial de que se produzcan nuevas lentes de mineralización al oeste del recurso actual. Las intersecciones clave incluyen: **35,98 gpt en 2,9 m** en el pozo 27653; **75,5 gpt en 1,0 m** y

11,65 gpt en 2,28 m, incluyendo **31,30 gpt en 0,4 m,** en el pozo 27660; y **8,67 gpt en 1,67 m,** incluidos **19,90 gpt en 0,7 m,** en el pozo 27654.

El programa continúa con cuatro perforadoras, que se centran en los agujeros en profundidad y en el lado oeste de la zona S. También se está trabajando en el desarrollo de una estrategia para perforar más al este y a profundidades de al menos 2500 m, con opciones en consideración que incluyen la perforación desde una posible nueva galería de exploración y plataforma de perforación cerca del nivel 2000 o la perforación Navi desde el nivel 1860.

Mina Borden

La perforación en la mina Borden incluyó un total de 19 pozos (4360 m) para convertir y ampliar los recursos en la parte noreste de la zona principal, que alberga la mayor parte de la mineralización de oro de la mina **(figuras 3 y 4).**

La mina Borden se encuentra a unos 190 km al suroeste de Dome Mill, cerca de Chapleau y en la parte sur del cinturón de rocas verdes del lago Borden. La zona principal es una estructura con orientación este-oeste situada a lo largo de la zona de deformación Génesis (GDZ), también con orientación este-oeste, adyacente a un importante contacto entre gneis félsico y anfibolita. El trabajo realizado hasta la fecha ha permitido trazar la zona a lo largo de más de 1,7 km y indica que la zona está estrechamente relacionada con vetas de cuarzo, alteración de biotita-granate y pirita.

Los agujeros de los que se informa hoy representan la primera fase de un programa de perforación de 30 000 m en Borden, que incluye 20 000 m de perforación en la mina diseñada para cubrir una longitud de 300 m de la zona principal cerca del límite noreste actual de los recursos inferidos, así como 10 000 m de perforación centrada en objetivos del distrito alrededor de la mina. Todas las perforaciones dentro de la mina se están planificando desde recortes situados en la parte este de la galería de exploración 585, situada en la pared colgante de la zona.

Los resultados del programa han sido extremadamente positivos e incluyen: **11,48 gpt en 5,2 m,** incluyendo **15,49 gpt en 3,2 m,** en 585-00099**; 9,41 gpt en 12,6 m,** incluyendo **19,29 gpt en 5,2 m,** en 585-00102**; 13,88 gpt en 6,9 m**, incluyendo **18,99 gpt en 4,8 m,** en 585-00159; **6,15 gpt en 23,1 m,** incluyendo **13,21 gpt en 7,8 m,** en 585-00127; y **8,47 gpt en 8,2 m,** incluyendo **11,52 gpt en 4,6 m,** en 585-00126 **(Tabla 2).**

Según las interpretaciones actuales, la zona principal sigue evolucionando según lo previsto, con leyes y anchuras similares o superiores a las del modelo de recursos actual. Estos resultados, junto con la perforación superficial en espaciamiento amplio que se está llevando a cabo, situada hasta 1,2 km al noreste, establecen el potencial de un mayor crecimiento a medida que continúa la perforación.

El programa continúa con tres perforadoras trabajando para convertir y ampliar los recursos. También se encuentra en su fase final la planificación de una nueva ampliación de la galería de exploración hacia el noreste, así como la movilización de una perforadora de superficie al espacio entre el final de la galería de exploración y los pozos de superficie espaciados al noreste.

Pamour

La perforación en la mina Pamour incluyó un total de 32 pozos (10 144 m) para sondear áreas dentro y alrededor del gran yacimiento a cielo abierto de la propiedad, que incluye 6,48 millones de toneladas con una ley de 1,30 gpt (2,70 millones de onzas) en la categoría indicada y 2,33 millones de toneladas con una ley de 1,34 gpt (1,00 millones de onzas) en la categoría inferida (**Figura 5).**

La mina Pamour se encuentra a unos 20 km al este de Timmins, en el lado norte de la zona de fallas Destor Porcupine, y se extiende a ambos lados de la discordancia entre los volcanes del grupo Tisdale y los sedimentos de Timiskaming. La mineralización de la mina está estrechamente relacionada con las vetas de cuarzo, que pueden

en vetas individuales, conjuntos de vetas, stockworks y pirita, tanto a lo largo de la discordancia como en las rocas volcánicas del norte.

Los agujeros perforados representan la primera fase de un programa de perforación de 40 000 m diseñado para convertir y ampliar los recursos inferidos a lo largo de toda la longitud del yacimiento, que actualmente es de aproximadamente
2,3 km. Los resultados del programa hasta la fecha han sido muy positivos **(Tabla 3).**

Entre los resultados significativos en la parte central, que se superpone al pozo de la fase 1, se incluyen: **1,44 gpt en 104,6 m** y **1,07 gpt en 54,5 m** en PAM25-0012: **2,03 gpt en 25,8 m, 2,18 gpt en 20,5 m** y **1,20 gpt en 37,8 m** en PAM25-0009; y **48,82 gpt en 5,0 m** en PAM25-0041.

Los resultados al oeste, que se encuentran dentro del pozo de la fase 2, incluyen: **3,40 gpt en 39,8 m** en PAM25-0025; 3**,42 gpt** en **19,9 m** y **1,47 gpt en 57,6 m** en PAM25-0018, **1,51 gpt en 38,3 m** en PAM25-0038; 1**,78 gpt en 39,4 m** en PAM25-36; y **1,85 gpt en 34,6 m** y **1,35 gpt** en **15,5 m** en PAM25-0024.

Los resultados de la parte este, que se superpone al pozo de la fase 3, incluyen: **1,51 gpt en 34,2 m** en PAM25-0010**, 1,40 gpt en 44,9 m** en PAM25-0005**, 0,96 gpt en 86,6 m** en PAM25-0068, **1,30 gpt en 27,3 m** en PAM25-0031 y **1,32 gpt en 40,90 m** en PAM25-0011.

El programa de perforación continúa con tres perforadoras que se centran en las zonas este, oeste y central del pozo actual. También se está planificando una nueva perforación de exploración a lo largo del rumbo, hacia el este y el oeste, y en profundidad. La exploración hacia el oeste se centrará en las tendencias Broulan y Keora, al oeste del pozo de la fase 2, mientras que la exploración hacia el este se centrará en la tendencia AAA, que sigue la discordancia Timiskaming al este del pozo de la fase 3 y el histórico pozo Hoyle. La exploración en profundidad pondrá a prueba varias áreas a lo largo de la longitud del yacimiento, centrándose principalmente en las áreas cercanas al histórico pozo Broulan Porcupine y a los pozos Hoyle, donde la minería o la exploración por debajo de los 300 m ha sido limitada.

Owl Creek

La perforación en el proyecto Owl Creek incluyó un total de 11 pozos (6689 m) diseñados para evaluar las posibles extensiones en profundidad y extensión lateral de la mineralización cerca de la antigua mina a cielo abierto Owl Creek **(Figura 6).** De los 11 pozos perforados, cinco (392 m) fueron abandonados debido a una desviación excesiva.

La mina a cielo abierto Owl Creek se encuentra aproximadamente a tres kilómetros al oeste de la mina Hoyle Pond y a lo largo del lado sur del cinturón Hoyle Pond, cerca del contacto entre rocas metasedimentarias y metavolcánicas. La mina, así como dos rampas subterráneas situadas debajo de ella, fueron desarrolladas por Falconbridge Gold en la década de 1980 y se utilizaron para recuperar aproximadamente 237 000 onzas de oro con una ley media de 3,75 gpt.

Los agujeros incluidos en los resultados de perforación publicados hoy representan la primera fase de un programa de perforación regional de 15 000 m que tiene como objetivo la posible extensión descendente de la mineralización al este de la histórica mina a cielo abierto. Las perforaciones históricas con gran separación entre ellas en esta zona obtuvieron múltiples intersecciones significativas de mineralización de oro entre la superficie y el nivel de 750 m. Entre los resultados significativos de los agujeros históricos se incluyen: **10,50 gpt en 8,8 m,** incluyendo **42,83 gpt en 1,6 m,** en OC10889; **6,26 gpt en 2,6 m, 4,07 gpt en 6,3 m,** incluyendo
10,74 gpt en 1,4 m, **4,33 gpt en 12,9 m**, incluyendo **15,03 gpt en 1,0 m** y **96,78 gpt en 3,0 m**, en OC10927; y **4,3 gpt en 10,1 m,** incluyendo **6,89 gpt en 7,1 m,** incluyendo **14,2 gpt en 1,5 m,** que probó la zona por debajo del nivel de 550 m.

La nueva perforación se diseñó para dar seguimiento y ampliar la mineralización a partir de los resultados históricos a lo largo del rumbo y en profundidad. Los resultados de los nuevos pozos fueron muy positivos, con intersecciones que incluyen: 4**,08 gpt en 16,3 m,** incluyendo **9,81 gpt en 3,9 m,** y 4**,14 gpt en 17,5 m,** incluyendo **6,48 gpt en 10,0 m,** en OC25-001; **5 ,58 gpt en 5,2 m,** incluyendo **17,63 gpt en 1,1 m,** y **5,39 gpt en 11,0 m,** en OC25-006; y **5,59 gpt en 6,0 m** en OC25-005B (**Tabla 4).**

Aunque la revisión e interpretación de la perforación aún está en curso, los resultados iniciales indican que la mineralización más significativa, tanto en los nuevos como en los antiguos pozos de perforación, se produce cerca de la punta de una cuña de rocas volcánicas máficas que se hunde hacia el este, que permanece abierta en profundidad, siendo los pozos **OC25-005B** y **OC25-006** dos de los más profundos y más orientales perforados hasta la fecha a lo largo de la tendencia.

El programa continúa con tres perforaciones que se centrarán tanto en las zonas cercanas a la superficie como en las profundidades. También se está planificando la perforación para sondear la zona 750, situada aproximadamente a 850 m al este de la zona objetivo actual.

Proyecto Dome Mine

Las perforaciones comenzaron en el proyecto Dome Mine a finales de septiembre **(Figura 7).** Dome es uno de los mayores productores históricos de oro de Canadá, con una producción total de 16,7 millones de onzas procedentes tanto de minas subterráneas como a cielo abierto entre 1910 y 2017.

Desde el punto de vista geológico, la mina se encuentra en el extremo sur del sinclinal Porcupine y justo al norte de la falla Destor Porcupine, con mineralización en múltiples zonas que se extienden desde la superficie hasta una profundidad de aproximadamente 1600 m.

Los recursos minerales actuales en Dome incluyen 222,3 millones de toneladas con una ley media de 1,49 g/t, lo que supone un total de 11,0 millones de onzas en la categoría inferida. Los recursos se basan en un concepto de explotación a cielo abierto a gran escala para ampliar el pozo histórico a lo largo del rumbo y en profundidad.

El programa de perforación actual implica la realización de aproximadamente 7500 m de perforación como preparación para una nueva estimación de recursos minerales e implica la perforación en áreas circundantes y debajo de la mina histórica. El programa de trabajo también incluye evaluaciones adicionales de datos y modelos de mineralización para actualizar partes del recurso a la categoría de recurso indicado y también para evaluar el potencial de futura minería subterránea en Dome.

Actualmente hay una perforadora activa en Dome que se centra en dos áreas en el lado sur de la mina actual que se encuentran dentro del área objetivo para una primera fase de expansión de la mina. También se está trabajando para evaluar objetivos de perforación adicionales al norte, al sur y debajo de la mina actual.

Proyecto TVZ

La perforación comenzó en el proyecto TVZ a finales de octubre. TVZ es una importante zona de mineralización aurífera situada entre los niveles 800 y 1800 m en la parte sureste de la mina Hoyle Pond **(Figura 8).**

Desde el punto de vista geológico, TVZ se encuentra en los sedimentos de Porcupine, al sur del cinturón volcánico de Hoyle Pond, justo al este de la falla 1060. La mineralización aurífera está estrechamente relacionada con una zona de cizalla con inclinación pronunciada y orientación noreste, con vetas locales que se hunden moderadamente hacia el noreste. La mayor parte de la mineralización identificada hasta la fecha se encuentra dentro de un panel de aproximadamente 600 m de largo por 200 m de alto, que se extiende desde el nivel 850 hasta justo por debajo del nivel 1410, y los mejores grados suelen tener una fuerte correlación con el aumento de las cantidades de vetas de cuarzo, pirita y arsenopirita.

Los trabajos realizados anteriormente en el proyecto incluyen 437 perforaciones (172 319 m) con gran separación entre ellas desde tres plataformas principales en los niveles 900, 1210 y 1410, así como un desarrollo limitado, cartografía, muestreo de fragmentos y pruebas metalúrgicas en el nivel 1210. Los resultados de la perforación, el mapeo y el muestreo de fragmentos han sido positivos e indican múltiples perforaciones con leyes superiores a 5,0 gpt en anchuras de 5 a 10 m. Los resultados también indican resultados positivos en las dos perforaciones más profundas realizadas hasta la fecha para sondear la zona, las perforaciones 21009

y 21094, con valores de 6,29 gpt en 5,3 m y 4,98 gpt en 4,0 m, respectivamente, entre los niveles 1550 y 1610. Como resultado, se considera excelente el potencial de extender la zona a mayores profundidades.

Los resultados de los trabajos metalúrgicos realizados en el pasado indican una fuerte correlación entre el oro y la arsenopirita y recuperaciones variables, pero con potencial de mejora mediante un procesamiento mejorado.

El programa de trabajo actual está diseñado para rellenar y ampliar la zona TVZ en preparación para un recurso mineral inicial NI 43-101. El programa tiene como objetivo incluir un mínimo de 25 000 m de nuevas perforaciones desde los niveles 900, 1210, 1410 y 1680 para finales del primer trimestre de 2026.

La perforación se está llevando a cabo utilizando una perforadora situada en el nivel 1680, que está probando la extensión proyectada de la zona TVZ en profundidad desde el nivel 1410. Se están movilizando dos perforadoras adicionales en el nivel 1210 que realizarán perforaciones de relleno y expansión cerca del punto medio del trabajo histórico.

PERSONAS CUALIFICADAS

Los programas de exploración de Discovery en las operaciones de Porcupine se llevan a cabo bajo la supervisión de Eric Kallio, P.Geo., vicepresidente sénior de Exploración, Kara Byrnes, P.Geo, vicepresidenta de Exploración y Geología – Porcupine, y Craig Yuill, P.Geo., director de Exploración. El Sr. Kallio, la Sra. Byrnes y el Sr. Yuill son «personas cualificadas» a efectos de la Norma Nacional 43-101, Normas de divulgación para proyectos mineros, de la Canadian Securities Administrators, y han revisado y aprobado la información científica y técnica contenida en este comunicado de prensa.

Se remite a los lectores a la estimación de recursos minerales que figura en el informe técnico actual de la empresa titulado «Porcupine Complex, Ontario, Canadá. Informe NI 43-101 sobre la evaluación preliminar», con fecha efectiva del 13 de enero de 2025, que está disponible en el perfil del emisor de la empresa en SEDAR+ en www.sedarplus.ca. Las declaraciones relativas a las estimaciones de recursos minerales también pueden considerarse información prospectiva en la medida en que implican estimaciones de la mineralización que se encontrará si se desarrolla la propiedad. El informe técnico incluye los resultados de una evaluación económica preliminar, que es de naturaleza preliminar. Incluye recursos minerales inferidos que se consideran demasiado especulativos desde el punto de vista geológico para aplicarles consideraciones económicas que permitan clasificarlos como reservas minerales, y no hay certeza de que la evaluación económica preliminar se vaya a realizar.

CONTROLES DE CALIDAD Y CONTROL DE CALIDAD

La empresa sigue un programa de garantía y control de calidad («QA/QC») para garantizar que el muestreo y el análisis de todos los trabajos de exploración se realicen de acuerdo con las mejores prácticas.

En Borden, las muestras se registran y se toman en unas instalaciones seguras en Chapleau, Ontario, bajo la supervisión de geólogos cualificados. Las muestras de núcleo de tamaño NQ se cortan principalmente por la mitad, preparándose una mitad para su envío y conservándose la otra mitad para futuras verificaciones de los ensayos. Cada 20 muestras se insertan materiales de referencia certificados (CRM), material en blanco grueso y duplicados. Las muestras de núcleo son recogidas por Activation Laboratories y se realiza un seguimiento a través de una cadena de custodia desde el emplazamiento hasta el laboratorio analítico certificado externo para su preparación y análisis.

En Pamour, el núcleo se registra y se muestrea en una instalación segura en la mina Hoyle Pond y bajo la supervisión de geólogos cualificados. El núcleo de tamaño NQ se muestrea predominantemente en su totalidad, y algunos agujeros seleccionados se cortan por la mitad para su futura verificación. Se insertan estándares CRM, material en blanco grueso y duplicados cada 20 muestras. Las muestras son recogidas por Activation Laboratories y se realiza un seguimiento a través de una cadena de custodia desde el sitio hasta el laboratorio para su preparación y análisis.

En Hoyle Pond, el núcleo se registra y se toma muestras en una instalación segura en la mina Hoyle Pond y bajo la supervisión de geólogos cualificados. El núcleo de perforación de tamaño NQ se corta predominantemente por la mitad, preparándose una mitad del núcleo para su envío y conservándose la otra mitad para futuras verificaciones de análisis. Se insertan estándares CRM, material en blanco grueso y duplicados cada 20 muestras. Las muestras de núcleo son recogidas por Activation Laboratories en las instalaciones de Hoyle Pond y se realiza un seguimiento a través de una cadena de custodia desde el emplazamiento hasta el laboratorio para su preparación y análisis.

En Owl Creek, todos los nuevos núcleos de perforación recogidos por Discovery se registran y muestrean en unas instalaciones seguras en la mina de Hoyle Pond, bajo la supervisión de geólogos cualificados. Las muestras de perforación de tamaño NQ se cortan principalmente por la mitad, y una mitad se prepara para su envío, mientras que la otra mitad se conserva para futuras verificaciones de análisis. Se insertan estándares CRM, material en bruto y duplicados cada 20 muestras. Las muestras de perforación son recogidas por Activation Laboratories en las instalaciones de Hoyle Pond y se realiza un seguimiento a través de una cadena de custodia desde el yacimiento hasta el laboratorio para su preparación y análisis.

Los procedimientos para el núcleo de perforación histórico de Owl Creek variaron con el tiempo y están mal documentados debido a su larga historia y a los diversos propietarios que ha tenido. Entre los propietarios anteriores se incluyen: Inco (1969 a 1979), Falconbridge (1979 a 1989), Kinross (1993-2002), Porcupine Joint Venture y Goldcorp (2002-2019) y Newmont Corporation (2019 a 2025). En el caso de los sondeos anteriores a 2006, el núcleo de perforación se registró en registros en papel y el muestreo se realizó mediante métodos de núcleo completo. El registro de la mayoría de los sondeos posteriores a 1993 se capturó electrónicamente, pero el muestreo se siguió realizando mediante métodos de núcleo completo. No se dispone de detalles sobre los laboratorios utilizados para el análisis, la seguridad de las muestras y el control y aseguramiento de la calidad para la mayoría de los sondeos anteriores a 2002, y parece que las únicas comprobaciones realizadas para la mayoría de los análisis fueron realizadas internamente por los propios laboratorios. Los núcleos de perforación de 1993 a 2002 se procesaron principalmente en los Laboratorios Swasitka, y algunas partes se enviaron a los Laboratorios de la Mina Macassa y de la Mina Bell Creek, donde se utilizaron ensayos al fuego y, de nuevo, se basaron principalmente en protocolos internos para el control y aseguramiento de la calidad. Las muestras de perforación de 2002 a 2025 se procesaron en varios laboratorios, entre ellos X-RAL Laboratories, ALS Laboratories y AGAT, y el laboratorio de la mina Dome, utilizando ensayos al fuego y protocolos mejorados de control y aseguramiento de la calidad (QAQC) con la inserción de blancos y estándares independientes.

Discovery utiliza el laboratorio externo acreditado Activation Laboratories para gestionar sus análisis básicos. ActLabs está certificado por el Consejo de Normas de Canadá (SCC), que cumple con la norma ASB-RG Laboratorio de análisis mineral para la acreditación de laboratorios de ensayos de análisis mineral y CAN-P-4E ISO/IEC 17025: Requisitos generales para la competencia de los laboratorios de ensayo y calibración.

La preparación de las muestras incluye la trituración del núcleo de perforación hasta un 80 % que pase por un tamiz de 2 mm, la división por riffle de 500 gramos y la pulverización hasta un 95 % que pase por un tamiz de 105 µm, seguida de la limpieza de arena de sílice programada y solicitada específicamente. El análisis del oro se realiza mediante ensayo al fuego y técnica de absorción atómica (AA) a partir de una muestra de pulpa de 50 gramos con rangos de ley entre 5 y 10 000 ppb. Las muestras superiores a 10 000 ppb se analizan con un acabado gravimétrico. Las muestras seleccionadas de alta ley también se analizan mediante el procedimiento de cribado de metales.

ACERCA DE DISCOVERY

Discovery es una empresa de metales preciosos en expansión centrada en Norteamérica. La empresa tiene exposición a la plata a través de su primer activo, el proyecto Cordero, del que es propietaria al 100 %, uno de los yacimientos de plata sin explotar más grandes del mundo, situado cerca de las infraestructuras en un prolífico cinturón minero en el estado de Chihuahua, México. El 15 de abril de 2025, Discovery completó la adquisición del complejo Porcupine a Newmont Corporation, lo que transformó a la empresa en un nuevo productor de oro canadiense con múltiples operaciones en uno de los yacimientos auríferos más famosos del mundo, situado en Timmins (Ontario) y sus alrededores. Discovery posee una posición dominante en el yacimiento, con una gran base de recursos minerales restantes y un importante potencial de crecimiento y exploración.

En nombre del Consejo de Administración,

Tony Makuch, ingeniero profesional
Presidente, director ejecutivo y consejero

Para más información, póngase en contacto con:
Mark Utting, CFA
Vicepresidente sénior de
Relaciones con los
Inversores Teléfono: 416-
806-6298
Correo
electrónico:mark.utting@discoverysilver.com
Sitio web: www.discoverysilver.com

DECLARACIÓN DE ADVERTENCIA SOBRE LA INFORMACIÓN PROSPECTIVA

Este comunicado de prensa puede incluir declaraciones prospectivas que están sujetas a riesgos e incertidumbres inherentes. Todas las declaraciones incluidas en este comunicado de prensa, salvo las declaraciones de hechos históricos, deben considerarse prospectivas. Aunque Discovery cree que las expectativas expresadas en dichas declaraciones prospectivas se basan en suposiciones razonables, dichas declaraciones no son garantías de rendimiento futuro y los resultados o desarrollos reales pueden diferir sustancialmente de los descritos en las declaraciones prospectivas. Las declaraciones incluyen, entre otras, la conversión de recursos y la perforación de expansión en las minas de Hoyle Pond, Borden y Pamour; el potencial de mineralización de alta ley de Owl Creek, situada muy cerca de Hoyle Pond; los resultados previstos y el calendario asociado al programa de exploración actualizado en el complejo Porcupine; la capacidad de realizar nuevos descubrimientos en toda la propiedad; la capacidad de completar y los beneficios previstos asociados al desarrollo de los programas de trabajo Dome y TVZ; el calendario asociado a una nueva actualización de los recursos minerales prevista para 2026 y los beneficios previstos de la misma; la capacidad de convertir y ampliar los recursos minerales en Pamour; el desarrollo de las operaciones de Porcupine y su atractiva economía y su importante potencial de exploración; la decisión de construcción y el desarrollo, los resultados del informe técnico y los costes de capital y operativos previstos, los costes de mantenimiento, el valor actual neto, la tasa interna de rendimiento, el método de explotación minera de las operaciones de Porcupine, el periodo de amortización, capacidad de procesamiento, producción media anual de metal, recuperaciones medias de procesamiento, renovación de concesiones, permisos de los activos, métodos de extracción y procesamiento previstos, calendario de producción del estudio de viabilidad y perfil de producción de metal, periodo de construcción previsto, vida útil prevista de la mina, recuperaciones y leyes previstas, tasas de producción previstas, infraestructura, estudios de impacto social y medioambiental, finalización de elementos clave de reducción de riesgos, incluyendo el calendario de recepción de permisos, disponibilidad de agua y energía, disponibilidad de mano de obra, creación de empleo y otros beneficios económicos locales, tipos impositivos y precios de las materias primas que respaldarían el desarrollo del proyecto, y otras declaraciones que expresan las expectativas o estimaciones de la dirección sobre el rendimiento futuro y los resultados operativos, geológicos o financieros. La información relativa a las estimaciones de recursos y reservas minerales y el análisis económico de las mismas que figura en los resultados del estudio de viabilidad también son declaraciones prospectivas, ya que reflejan una predicción de la mineralización que se encontraría y los resultados de la explotación minera si se desarrollara y explotara un yacimiento mineral. Las declaraciones prospectivas son declaraciones que no son hechos históricos y que se refieren a acontecimientos, resultados, consecuencias o desarrollos que la empresa espera que se produzcan. Las declaraciones prospectivas se basan en las creencias, estimaciones y opiniones de la dirección de la empresa en la fecha en que se realizan y conllevan una serie de riesgos e incertidumbres.

Entre los factores que podrían provocar que los resultados reales difieran sustancialmente de los descritos en las declaraciones prospectivas se incluyen la finalización de los programas de perforación y sus resultados, la capacidad de completar las perforaciones necesarias en el plazo previsto y el impacto de la finalización de dichos programas de perforación en la capacidad de la empresa para preparar una estimación actualizada de los recursos en 2026; las fluctuaciones en los precios de mercado, incluidos los precios de los metales, la disponibilidad continua de capital y financiación, y la situación económica general, las restricciones de acceso al mercado o los aranceles, los cambios en las leyes y políticas estadounidenses relativas a la regulación del comercio internacional, incluidos, entre otros, los cambios o la aplicación de aranceles, restricciones comerciales o medidas de respuesta de gobiernos extranjeros y nacionales, los cambios en el coste y la disponibilidad de bienes y materias primas, junto con las restricciones de suministro, logística y transporte, los cambios en las condiciones económicas generales, incluida la volatilidad del mercado debido a políticas comerciales y aranceles inciertos, los resultados reales de las actividades de exploración actuales y futuras; cambios en las estimaciones actuales de reservas y recursos minerales; conclusiones de evaluaciones económicas y geológicas; cambios en los parámetros del proyecto a medida que se siguen perfeccionando los planes; la naturaleza especulativa de la exploración y el desarrollo minero; riesgos en la obtención y el mantenimiento de las licencias, permisos y autorizaciones necesarios para la fase de desarrollo y los activos operativos de la empresa; la

la exactitud de las estimaciones de información operativa y financiera histórica y prospectiva proporcionadas por Newmont; la capacidad de la empresa para integrar las operaciones de Porcupine; las declaraciones relativas a las operaciones de Porcupine, incluidos los resultados de los estudios técnicos y los costes de capital y operativos previstos, los costes de mantenimiento, la tasa interna de rendimiento, la renovación de concesiones o derechos mineros, la vida útil prevista de la mina y otras características de las operaciones de Porcupine, incluido el valor actual neto, el calendario de los procesos de evaluación medioambiental y las obligaciones de recuperación; las operaciones pueden estar expuestas a nuevas enfermedades, epidemias y pandemias, incluidos los efectos actuales o futuros de la COVID-19 (y cualquier respuesta regulatoria o gubernamental relacionada, actual o futura) y su impacto en el mercado en general y en el precio de cotización de las acciones de la Compañía; órdenes o mandatos provinciales y federales (incluidos los relativos a las operaciones mineras en general o a los negocios o servicios auxiliares necesarios para las operaciones) en Canadá y México, todo lo cual puede afectar a muchos aspectos de las operaciones de la Compañía, incluida la capacidad de transportar personal hacia y desde el emplazamiento, la disponibilidad de contratistas y suministros y la capacidad de vender o entregar la plata extraída; cambios en la legislación, los controles o las regulaciones de los gobiernos nacionales y locales; incumplimiento de las leyes y regulaciones medioambientales y de salud y seguridad; disponibilidad de mano de obra y contratistas (y la capacidad de asegurarlos en condiciones favorables); interrupciones en el mantenimiento o el suministro de la infraestructura y los sistemas de tecnología de la información necesarios; las fluctuaciones en el precio del oro o de otras materias primas, como el combustible diésel, el gas natural y la electricidad; las dificultades operativas o técnicas relacionadas con las actividades mineras o de desarrollo, incluidos los retos geotécnicos y los cambios en las estimaciones de producción (que suponen la exactitud de las estimaciones de la ley del mineral, las tasas de extracción, los plazos de recuperación y las tasas de recuperación, y que pueden verse afectadas por un mantenimiento no programado); los cambios en los tipos de cambio (en particular, el dólar canadiense, el dólar estadounidense y el peso mexicano); el impacto de la inflación; conflictos geopolíticos; relaciones con los empleados y la comunidad; el impacto de litigios y procedimientos administrativos (incluidas, entre otras, las leyes de reforma minera en México) y cualquier decisión judicial, arbitral y/o administrativa provisional o definitiva; interrupciones que afecten a las operaciones; disponibilidad y aumento de los costes asociados a los insumos y la mano de obra mineros; retrasos en las decisiones de construcción y cualquier desarrollo de las operaciones de Porcupine; cambios con respecto al método previsto de extracción y procesamiento del mineral de las operaciones de Porcupine; los riesgos y peligros inherentes a la minería y al procesamiento de minerales, incluidos los peligros medioambientales, los accidentes industriales, las formaciones inusuales o inesperadas, las presiones y los derrumbes; el riesgo de que las minas de la Compañía no funcionen según lo previsto; la incertidumbre sobre la capacidad de la Compañía para obtener capital adicional para ejecutar sus planes de negocio; disputas sobre la titularidad de las propiedades; expropiación o nacionalización de propiedades; acontecimientos políticos o económicos en Canadá y México y otras jurisdicciones en las que la Compañía pueda desarrollar su actividad en el futuro; aumento de los costes y riesgos relacionados con el impacto potencial del cambio climático; los costes y el calendario de exploración, construcción y desarrollo de nuevos yacimientos; el riesgo de pérdidas debido a sabotajes, protestas y otros disturbios civiles; el impacto de la liquidez global y la disponibilidad de crédito, así como el valor de los activos y pasivos basado en los flujos de caja futuros previstos; los riesgos derivados de la tenencia de instrumentos derivados; y las oportunidades de negocio que pueda aprovechar la Compañía. No se puede garantizar que dichas declaraciones resulten acertadas y, por lo tanto, se recomienda a los lectores que se basen en su propia evaluación de dichas incertidumbres. Discovery no asume ninguna obligación de actualizar las declaraciones prospectivas, salvo que lo exijan las leyes aplicables. Los riesgos e incertidumbres que pueden afectar a las declaraciones prospectivas, o los factores o supuestos materiales utilizados para elaborar dicha información prospectiva, se describen en el apartado «Factores de riesgo» del formulario de información anual de la empresa, con fecha 26 de marzo de 2025, y en el informe técnico de la empresa (el «Informe técnico») titulado «Porcupine Complex, Ontario, Canadá. Informe NI 43-101 sobre la evaluación preliminar», con fecha de vigencia del 13 de enero de 2025, que está disponible en el perfil del emisor de la empresa en SEDAR+ en www.sedarplus.ca.

Tabla 1: Interceptos de la mina subterránea Hoyle Pond [1,2]

ID del agujero	Profundidad total del agujero	Desde (m)	Hasta (m)	Longitud del núcleo (m)	Ancho real estimado (m)	Au (g/t)	Notas
27651	410	358,0	358,8	0,8	0,8	0,13	NSV
27652	450	381,9	383,1	1,2	1,2	0,13	NSV
27653	411	385,0	388,0	3,0	2,9	35,98	Oro visible
27657	477						
		472,4	473,9	1,5	1,3	150,00	Oro visible
		incl					
		472,8	473,3	0,5	0,4	302,00	
27654	430	373,6	375,4	1,8	1,5	8,67	Oro visible
		incl					
		374,7	375,4	0,7	0,7	19,90	
27660	430	376,0	377,0	1,0	1,0	75,50	Oro visible
		379,4	382,0	2,6	2,3	11,65	
		incl					
		379,4	379,8	0,4	0,4	31,30	
		incl					
		381,5	382,0	0,5	0,5	30,40	
27656	445,7						NSV
27662	420	364,6	366,4	1,8	1,7	44,54	Oro visible
27682	501	471,1	479,8	8,7	7,1	23,95	Oro visible
27664	450	393,7	395,4	1,7	1,5	9,55	Oro visible
		incl					
		394,7	395,1	0,4	0,4	36,30	
27701	411	363,7	365,8	2,1	1,8	86,09	Oro visible
		Incl					
		363,7	364,2	0,5	0,4	360,00	
		365,8	379,1	13,3	11,5	9,88	
27663	474						NSV
27661	450						NSV

1. *Todos los ensayos se presentan sin recortar.*
2. *Los intervalos se informan utilizando tanto anchuras reales como longitudes de núcleo.*

Tabla 2: Interceptos de la mina subterránea Borden [1,2]

ID del pozo	Profundidad total del agujero	Desde (m)	Hasta (m)	Longitud del núcleo (m)	Ancho real estimado (m)	Au (g/t)	Notas
585-00099	234,0	200,7	206,8	6,1	5,2	11,48	
		Incl					
		203,0	206,8	3,8	3,2	15,49	
585-00101	215,4	190,6	198,8	8,2	6,8	6,14	
585-00102	200,0	177,6	192,0	14,4	12,6	9,41	
		incl					
		185,2	191,2	6,0	5,2	19,29	
585-00104	220,0	181,0	185,6	4,6	3,7	3,11	
585-00105	190,0	162,9	173,3	10,4	9,1	3,24	
		incl					
		168,1	173,3	5,2	4,5	4,20	
585-00106	190,0	168,35	175,1	6,8	6,3	6,57	
		Incl					
		171	175,1	4,1	3,8	10,10	
585-00128	226,0	203,3	210,0	6,7	6,3	7,49	
		Incl					
		203,7	207,3	3,6	3,4	11,01	
585-00107	197,0	167,0	178,4	11,0	10,2	4,21	
		Incl					
		170,73	175,8	5,1	4,6	7,04	
585-00100	217,0	153,7	165,2	11,5	9,9	4,91	
		incl					
		154,4	163,5	9,1	7,9	5,30	
		182,0	187,4	5,4	4,9	7,27	
		incl					
		183,3	186,9	3,6	3,2	8,78	
585-00103	236,0						NSV
585-00111	235,0						NSV
585-00124	279,0	238,2	244,7	6,5	5,2	4,91	
		incl					
		239,5	244,7	5,2	4,1	5,85	
585-00125	213,6	193,4	200,0	6,6	6	15,61	
585-00159	284,2	248,6	256,0	7,4	6,9	13,88	
		incl					
		248,6	253,8	5,2	4,8	18,99	

585-00160	322,0	281,0	287,0	6,0	5,2	9,99	
585-00127	217,6	182,4	210,6	28,3	23,1	6,15	
		Incl					
		191,2	199,0	7,8	6,4	13,21	
585-00234	250,1	179,1	188,0	8,9	7,4	5,15	
		208,7	213,3	4,6	3,7	4,91	
		Incl					
		209,4	212,4	3,0	2,5	6,93	
585-00123	209,9	176,6	188,5	11,2	10,9	7,60	
		incl					
		176,6	182,4	5,7	5,3	11,34	
		192,0	202,6	10,1	8,9	3,85	
		incl					
		193,9	196,4	2,5	2,2	8,89	
585-00126	223,5	199,0	208,0	8,9	8,5	8,20	
		Incl					
		203,12	207,97	4,9	4,6	11,52	

1. *Todos los ensayos se informan sin recortes.*
2. *Los intervalos se informan utilizando tanto la longitud del núcleo como el ancho real.*

Tabla 3: Interceptos de la mina a cielo abierto Pamour [1,2]

ID del pozo	Profundidad total del agujero	Desde (m)	Hasta (m)	Longitud del núcleo (m)	Au (g/t)	Notas
PAM25-0001	408	121,5	132,8	11,3	0,81	4,93 gpt/1,5 m
		152,3	178,9	26,6	0,92	4,71 gpt/0,7 m
						6,14 gpt/0,5 m 4,85 gpt/0,5 m
		387,8	397	9,2	0,96	
						4,80 gpt/1,0 m
PAM25-0002	423	163,0	185,5	22,5	0,80	
						6,28 gpt/1,0 m
		220,0	232,9	12,9	0,71	

		359,0	375,0	16,0	1,56	
						6,14 gpt/1,0 m 4,50 gpt/0,5 m
						7,68 gpt/0,5 m
						4,42 gpt/0,6 m
PAM25-0003	416,0	314,0	324,0	10,0	0,89	
PAM25-0005	315,0	202,0	246,9	44,9	1,40	6,26 gpt / 0,3 m 6,43 gpt / 0,3 m 6,03 gpt / 0,5 m 4,64 gpt / 1,0 m 12,30 gpt / 0,6 m 4,64 gpt / 0,8 m 12,00 gpt / 0,6 m
PAM25-0006ALR	132	64,5	72,9	8,4	0,75	
		114,6	127,8	13,2	1,68	8,90 gpt/0,4 m
						6,60 gpt/0,8 m
PAM25-0006LR	138	67,0	87,0	20,0	0,68	
		115,5	130,9	15,4	0,81	
PAM25-0008	148	63,6	72,0	8,4	1,05	
		142,7	148,6	5,9	0,83	
PAM25-0010	315	189,8	224,0	34,2	1,51	6,04 gpt/1,0 m
PAM25-0012	435	189,9	244,4	54,5	1,07	142,00 gpt/0,3 m
		261,4	366,0	104,6	1,44	5,85 gpt/0,3 m
						31,90 gpt/1,1 m
						61,70 gpt/0,6 m
						10,60 gpt/0,7 m
						9,03 gpt/0,3 m
						12,00 gpt/0,4 m
PAM25-0013	91,5	65,0	77,0	12,0	0,79	5,27 gpt / 0,4 m
PAM25-0014	486,2	103,2	124,6	21,4	0,74	12,00 gpt / 0,8 m
						7,60 gpt / 0,5 m
PAM25-0016	111	32,0	49,2	17,2	0,63	El agujero no alcanzó la profundidad prevista debido a una perforación.
PAM25-0018	267	25,1	45,0	19,9	3,42	6,90 gpt / 5,5 m
		105,8	117,6	11,8	0,49	
		159,0	216,6	57,6	1,47	17,00 gpt / 1,3 m
						9,50 gpt / 1,0 m
						17,10 gpt / 0,3 m
						6,70 gpt / 0,8 m
						11,40 gpt / 0,7 m

						10,00 gpt / 0,3 m
						9,20 gpt / 0,5 m
PAM25-0009	351	93,1	99,5	6,4	0,96	5,60 gpt / 0,8 m
		117,5	130,7	13,2	0,61	
		168,8	194,6	25,8	2,03	8,5 gpt / 0,3 m
						10,5 gpt / 0,3 m
						6,19 gpt / 0,8 m
						17,70 gpt / 0,7 m
		205,0	225,5	20,5	2,18	6,00 gpt / 1,0 m
						10,50 gpt / 0,3 m
						11,70 gpt / 1,4 m
		247,8	256,0	8,2	0,99	-
						-
						-
		264,8	302,6	37,8	1,20	11,80 gpt / 0,6 m 9,70 gpt / 0,6 m 5,90 gpt / 0,9 m
PAM25-0011	432	202,8	243,7	40,9	1,32	6,40 gpt / 0,6 m 6,10 gpt / 1 m 6,40 gpt / 0,3 m 8,50 gpt / 0,9 m
		282,0	289,0	7,0	0,69	
		297,0	304,5	7,5	2,18	12,80 gpt / 1,0 m
PAM25-0019	330	208,0	245,0	37,0	1,74	15,60 gpt / 1,0 m
		282,0	301,8	19,8	0,50	
PAM25-0021	255	31,3	40,2	8,9	2,08	4,90 gpt / 1,0 m
		57,0	63,6	6,6	1,37	12,10 gpt / 0,6 m
		99,6	104,7	5,1	0,87	4,80 gpt / 0,6 m
		139,0	144,5	5,5	1,43	

		158,5	180,3	21,8	0,74	4,80 gpt / 0,7 m
		198,0	226,0	28,0	1,02	14,10 gpt / 0,6 m
						6,80 gpt / 0,7 m
PAM25-0025	300	92,5	99,9	7,4	3,46	37,70 gpt / 0,5 m
		223,2	263,0	39,8	3,40	6,00 gpt / 14,7 m
						5,40 gpt / 0,4 m
						8,10 gpt / 1,0 m
						5,90 gpt / 0,5 m
		291,0	298,5	7,5	1,48	4,50 gpt /0,5 m
PAM25-0033	375	76,0	81,5	5,5	0,82	5,50 gpt /0,3 m
		180,0	187,0	7,0	2,52	56,40 gpt /0,3 m
PAM25-0029	340	82,0	113,5	31,5	0,68	
		186,0	214,0	28,0	0,73	
PAM25-0020	456	112,4	117,8	5,4	0,91	15,90 gpt/ 0,3 m
		127,4	133,5	6,1	0,61	5,66 gpt/ 0,3 m
		193,5	199,3	5,8	0,80	6,08 gpt / 0,4 m
		280,2	303,0	22,8	0,89	9,96 gpt / 0,5 m
						17,50 gpt / 0,6 m
		326,5	332,7	6,2	1,91	34,90 gpt / 0,3 m
		382,0	412,0	24,0	1,04	12,50 gpt / 1,0 m
						8,66 gpt / 0,4 m
						5,55 gpt / 0,4 m
PAM25-0007	402	226,5	271,2	44,7	0,87	14,60 gpt / 0,7 m
		379,9	394,5	6,0	4,14	24,00 gpt / 0,8 m
PAM25-0031	339	217,5	244,8	27,3	1,30	8,30 gpt / 1,0 m
PAM25-0024	264	26,5	42,0	15,5	1,35	5,31 gpt / 0,3 m
		89,0	96,0	7,0	3,15	16,60 gpt / 0,8 m
		141,1	175,7	34,6	1,85	64,70 gpt / 0,4 m
						21,10 gpt / 0,5 m
						19,20 gpt / 0,5 m
		208,0	225,0	17,0	1,20	15,10 gpt / 0,5 m
PAM25-0034	195	43,5	52,0	8,5	9,61	38,00 gpt / 2,0 m
		67,0	86,8	19,8	0,82	

		187,4	193,7	6,3	2,68	6,90 gpt / 1,2 m
PAM25-0036	402	100,4	116,5	16,1	1,11	
		297,0	324,8	27,8	0,67	
		331,1	370,5	39,4	1,78	8,80 gpt / 0,6 m
						10,20 gpt / 0,5 m
						7,30 gpt / 1,0 m
PAM25-0044	291	60,9	98,0	37,1	0,93	5,62 gpt / 0,6 m
		230,7	280,0	49,3	1,16	7,39 gpt / 0,4
						5,57 gpt / 0,3 m
						6,93 gpt / 0,3 m
						5,74 gpt / 1,0 m
PAM25-0054	327	202,6	209,6	7,0	0,89	
		273,0	293,0	20,0	0,88	9,29 gpt / 0,3 m
PAM25-0041	423	394,3	398,3	5,0	48,82	396,00 gpt/0,6 m
PAM25-0028	283	85,0	100,3	15,3	2,48	
		215,0	221,0	6,0	1,42	
		222,0	282,5	60,5	0,97	
PAM25-0038	300	38,7	77,0	38,3	1,51	
PAM25-0068	393	212,0	298,6	86,6	0,96	

1. *Todos los ensayos se presentan sin recortar.*
2. *Los intervalos se informan utilizando tanto anchuras reales como longitudes de núcleo.*

Tabla 4: Interceptos de nuevas perforaciones en el proyecto Owl Creek [1,2]

ID del pozo	Profundidad total del agujero	Desde (m)	Hasta (m)	Longitud del núcleo (m)	Ancho real estimado (m)	Au (g/t)	Notas
OC25-001	824,8	670,9	687,2	16,3		4,08	
		Incl.					
		681,8	685,7	3,9		9,81	
		705,7	723,2	17,5		4,14	
		Incl.					
		713,2	723,2	10,0		6,48	
OC25-004A	1100	892,6	897,4	4,8		2,18	
		917,0	947,5	30,5		0,48	
		Incl					
		928,5	933,5	5,0		1,07	
OC25-005B	1203	813,0	822,0	9,0		4,08	
		Incluido:					
		816,0	819,0	3,0		9,75	
		833,0	836,0	3,0		2,58	
		667,3	672,5	5,2		5,58	

OC25-006	930	Incl					
		668,4	669,5	1,1		17,63	
		707,0	710,1	3,1		2,75	
		739,0	750,0	11,0		5,39	
		Incl					
		741,5	742,0	0,5		14,20	
		768,0	773,1	5,1		1,68	
OC25-006W1	954	423,5	426,7	3,2		4,34	
		incluido					
		426,4	426,7	0,3		29,50	
		652,0	655,0	3,0		1,91	
		667,5	675,0	7,5		1,28	
		685,0	712,0	27,0		1,93	
		incluido					
		685,5	692,8	7,3		4,04	
		692,8	697,0	4,2		1,89	
		709,5	713,0	3,5		2,73	
		incluido					
		711,1	711,5	0,4		16,20	
OC25-007A	1285,2	383,0	390,0	7,0		2,48	
		incluido					
		383,0	384,0	1,0		12,60	
		395,1	399,0	3,9		2,02	
		411,0	414,0	3,0		3,04	
		422,0	425,0	3,0		2,69	
		incluido					
		422,0	422,5	0,5		14,60	

1. *Todos los ensayos se informan sin recortar.*
2. *Los intervalos se indican utilizando longitudes de núcleo.*

FIGURA 1: ESTANQUE HOYLE

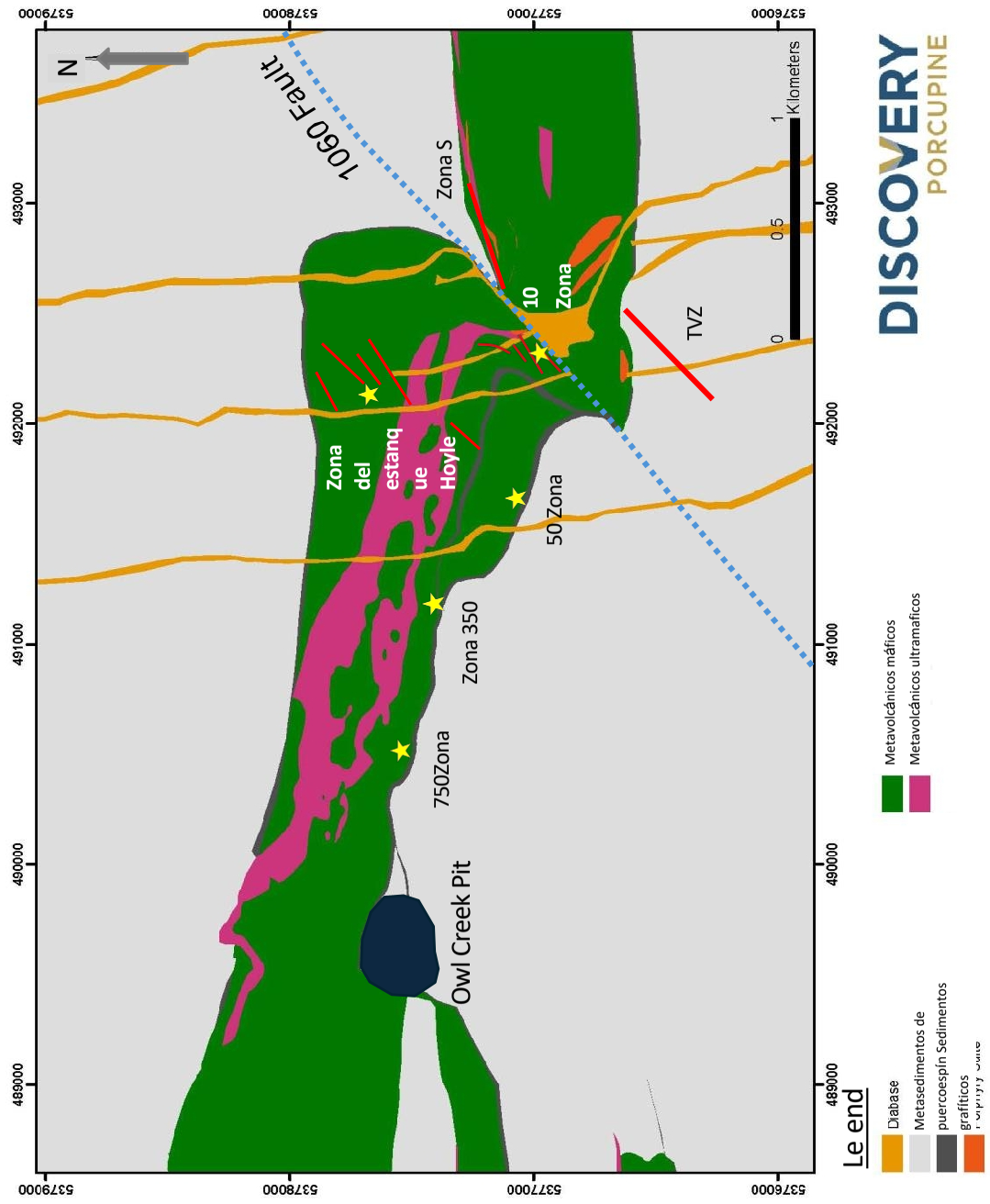

FIGURA 2: ESTANQUE HOYLE – RESULTADOS DE LA PERFORACIÓN INFERIOR DE LA ZONA S

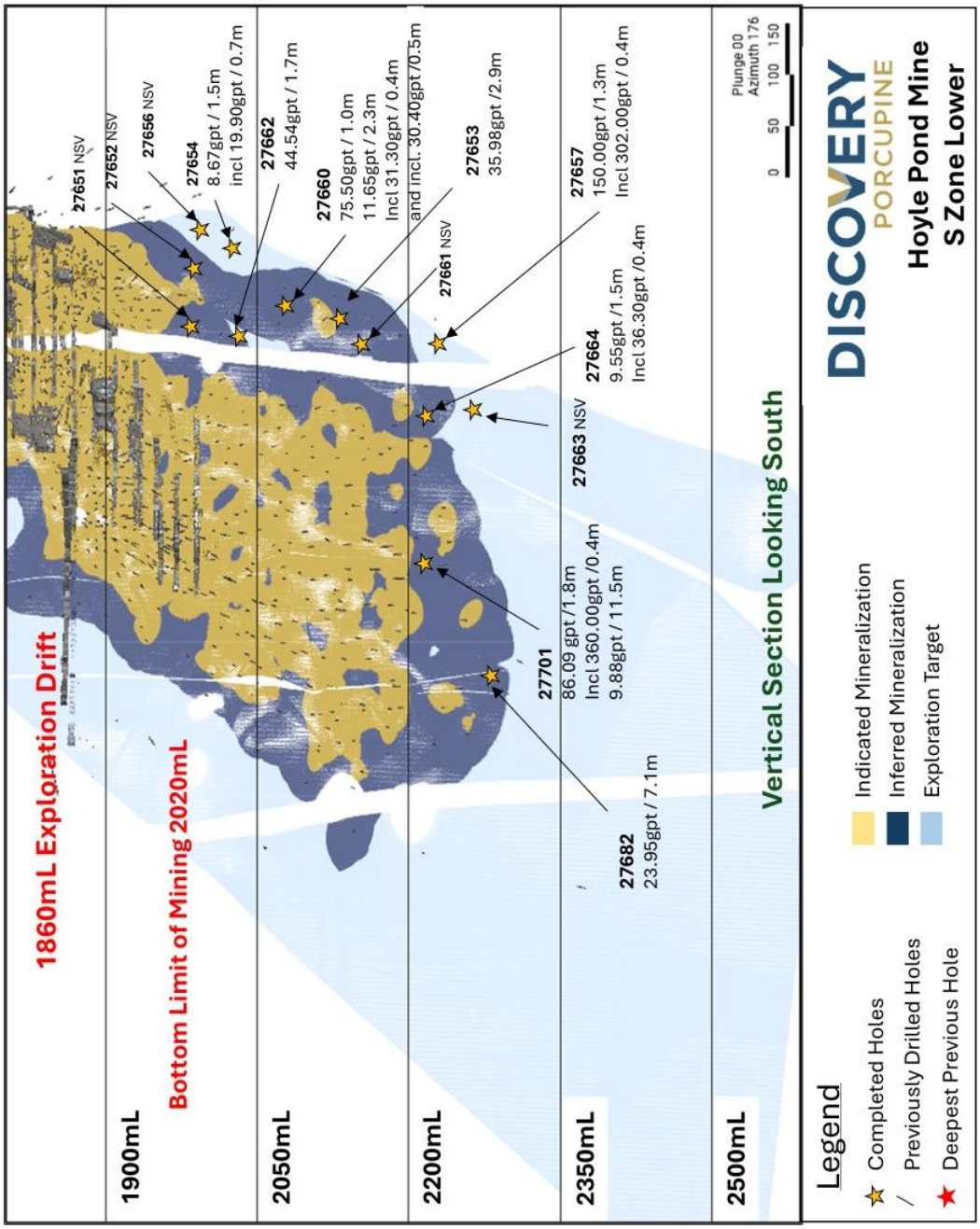

FIGURA 3: MINA BORDEN

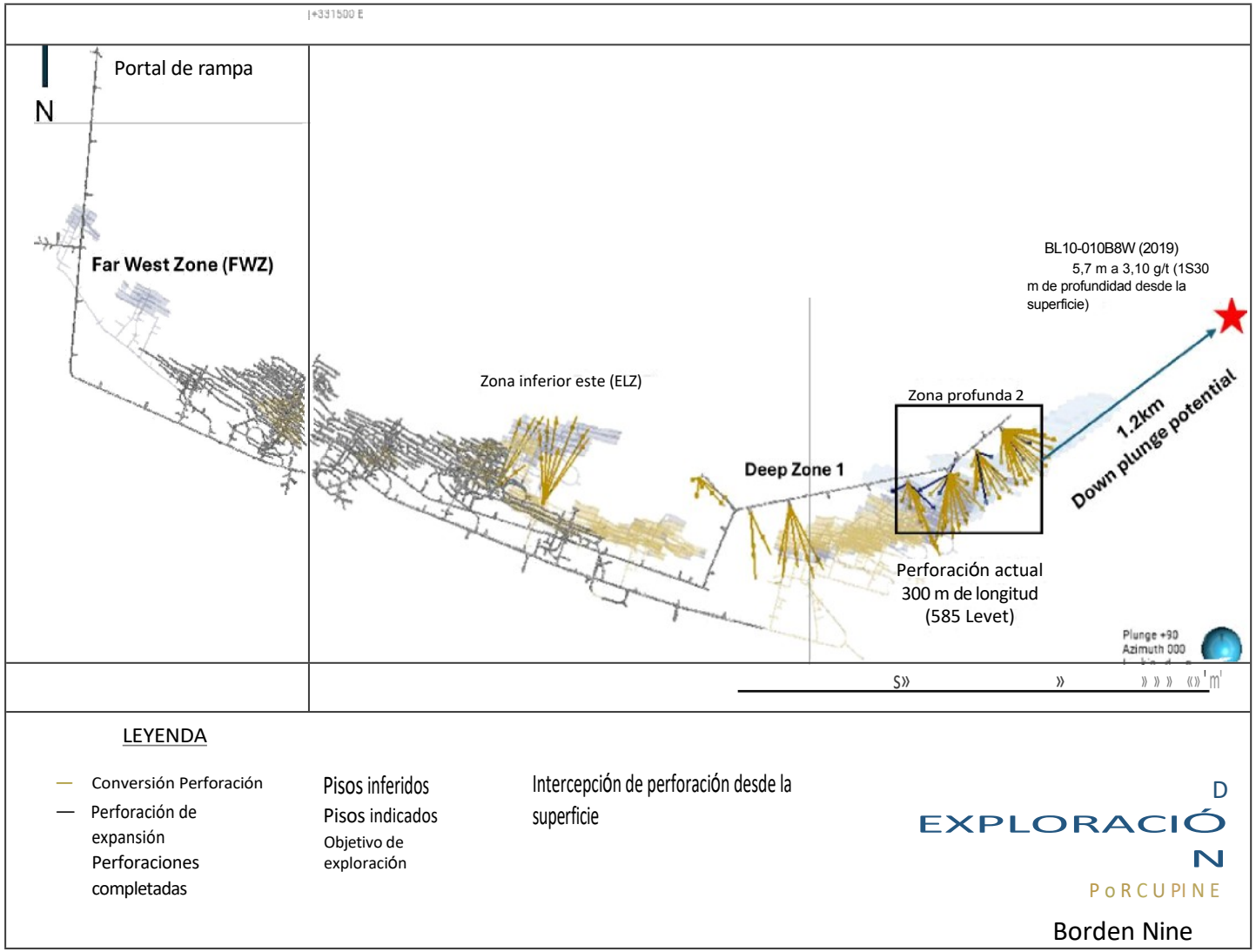

FIGURA 4: BORDEN – ZONA PROFUNDA

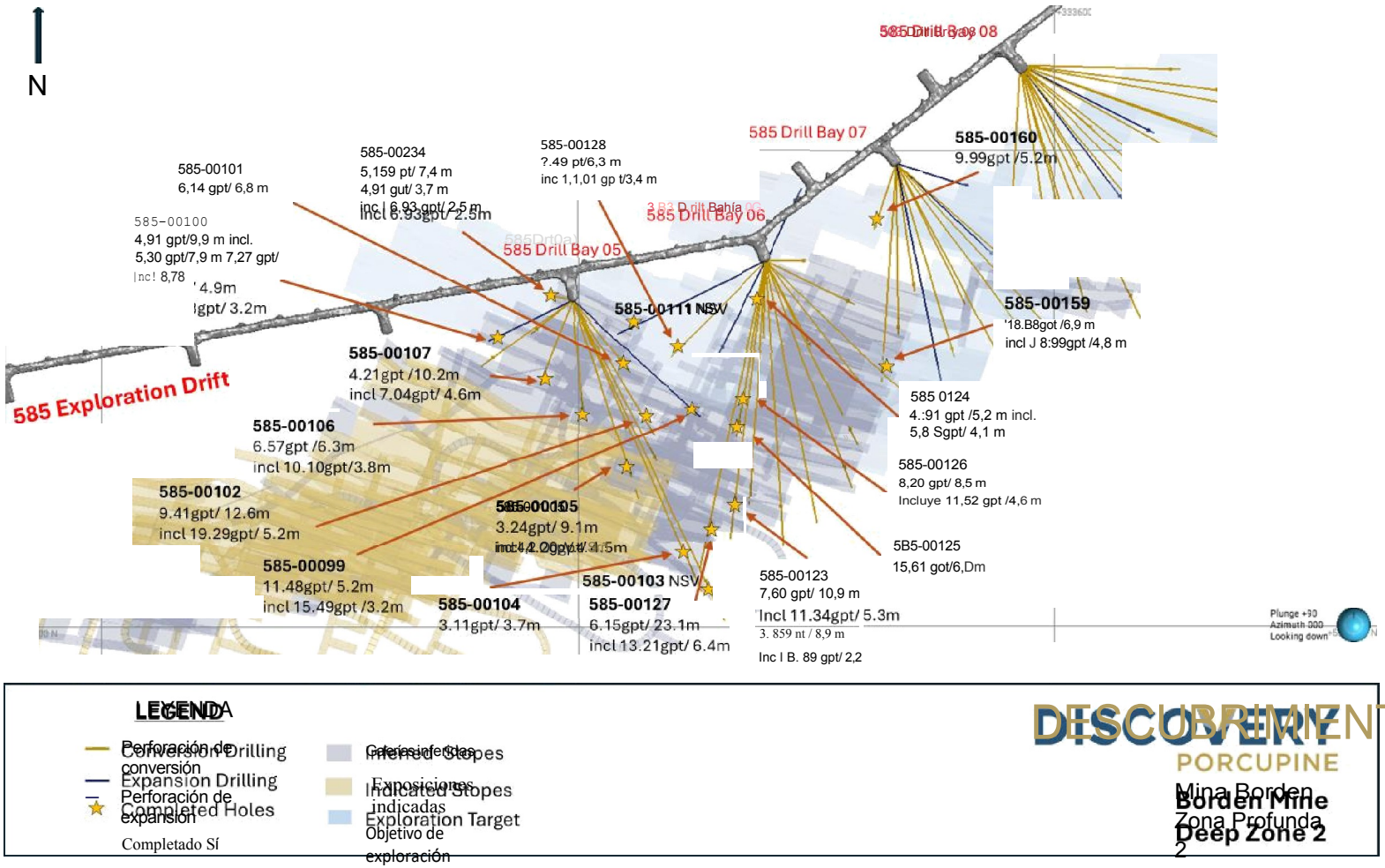

FIGURA 5: PAMOUR

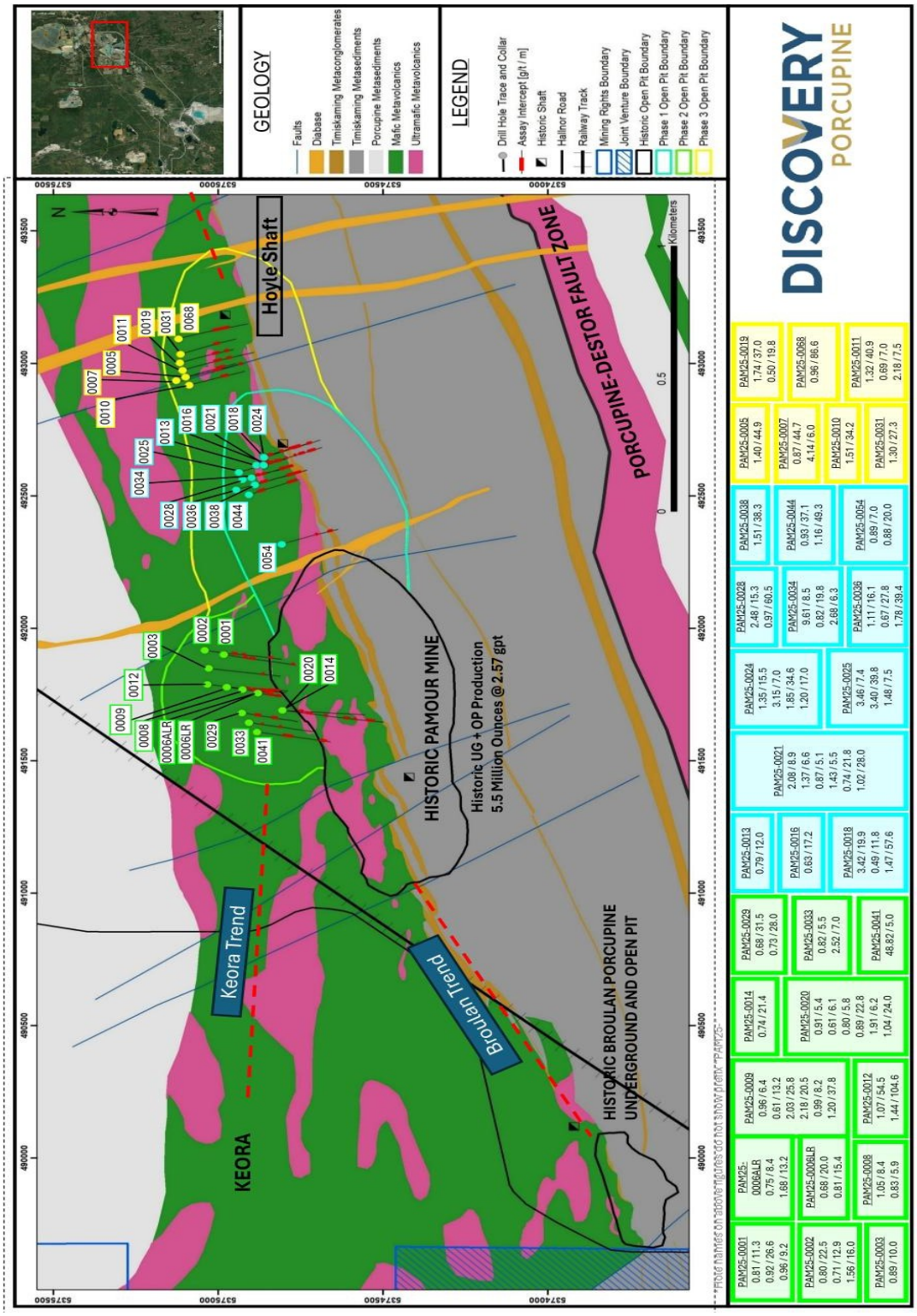

FIGURA 6: OWL CREEK – PLAN VIEW

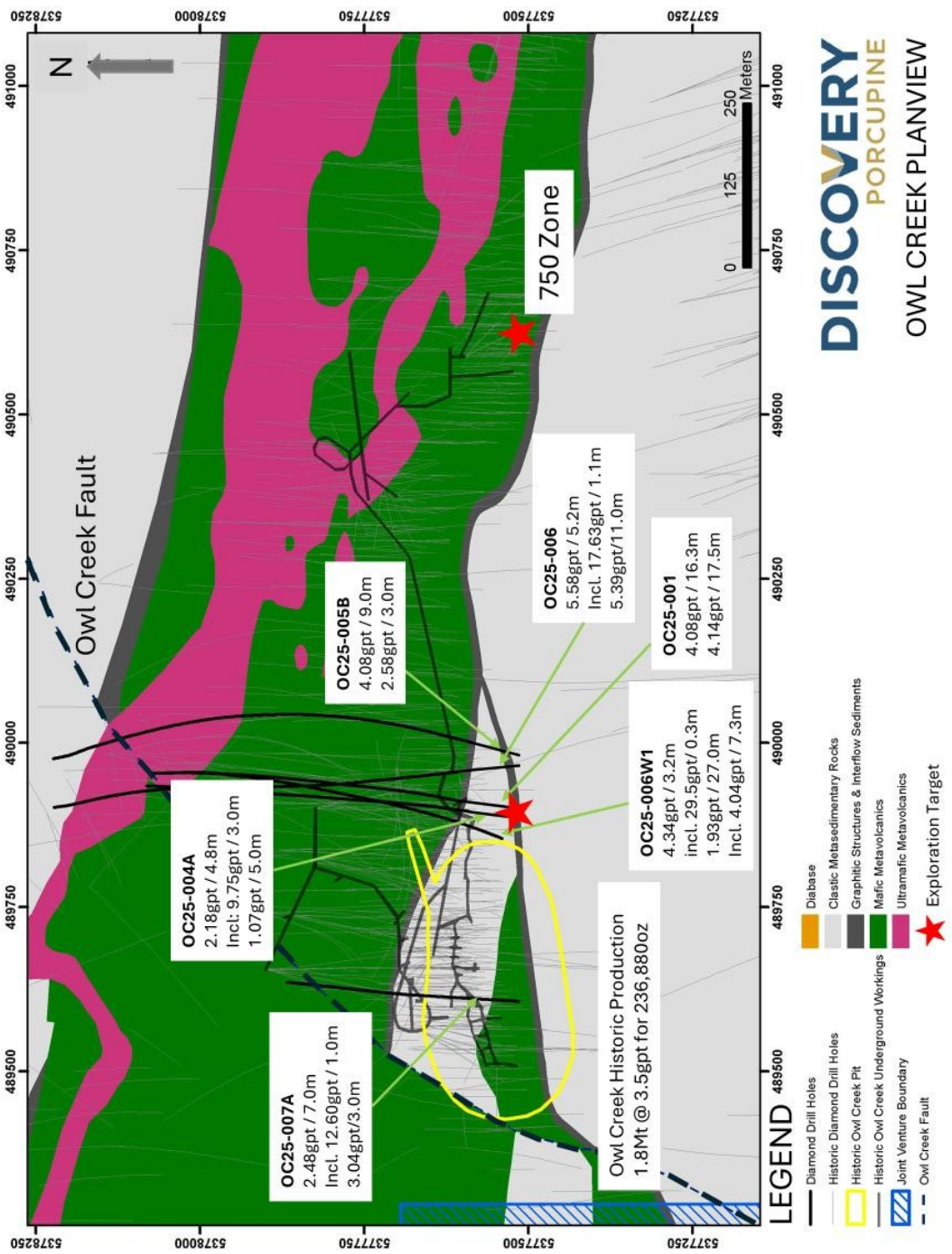

FIGURA 7: CÚPULA

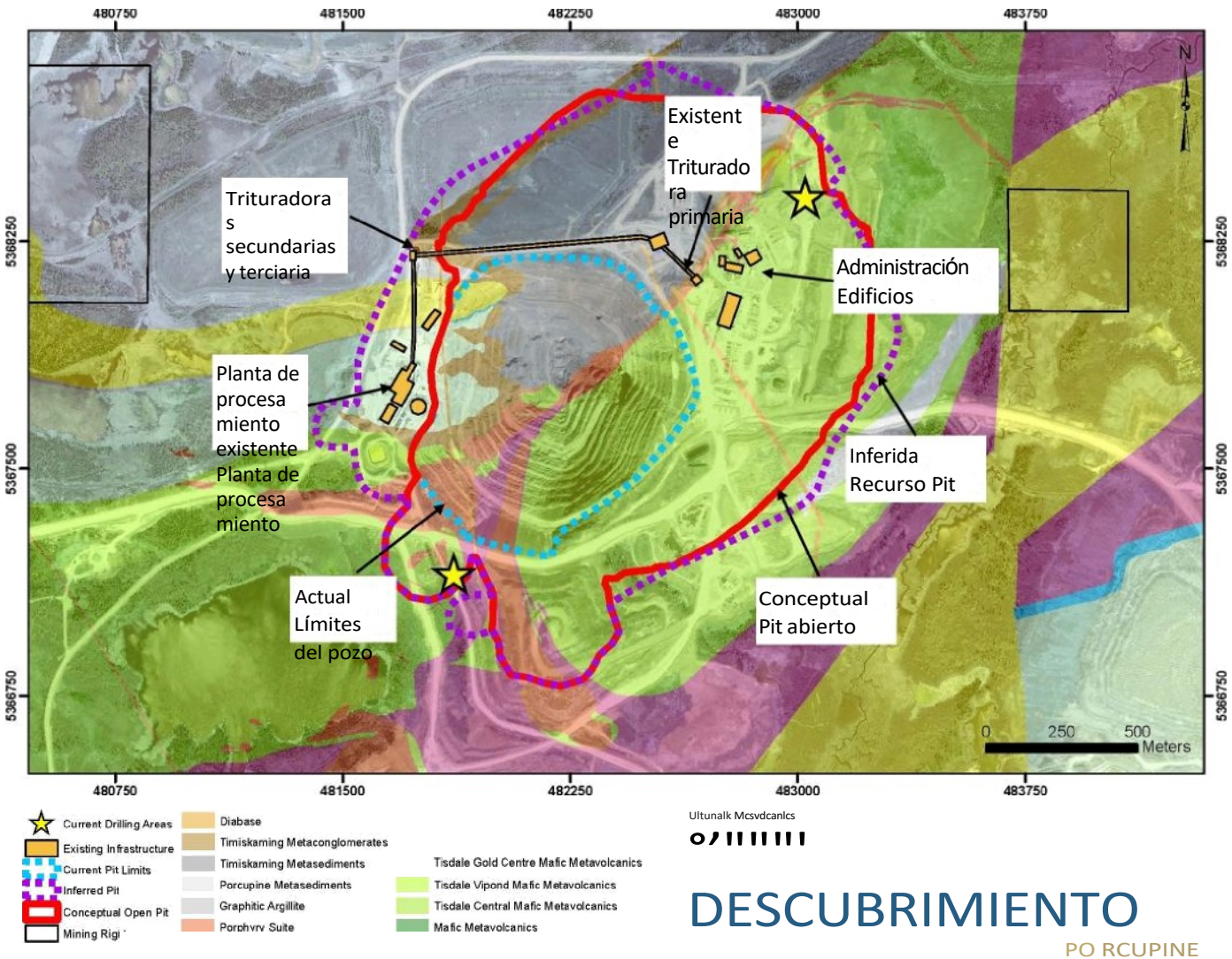

DESCUBRIMIENTO

PO RCUPINE

FIGURA 8: ZONA TVZ – VISTA HACIA EL SURESTE

