DISCOVERY

COMUNICADO DE PRENSA

Discovery informa resultados positivos de perforación en proyectos clave de crecimiento; las estimaciones de recursos para Dome y TVZ avanzan conforme a lo previsto para finales de 2026

Dome[1]

La perforación sigue encontrando excelentes leyes y espesores tanto dentro como fuera de la envolvente del tajo; la actualización de los recursos va según lo previsto para finales de 2026

- 9.09 gpt[3] en 17.3 m[(3)], incluyendo 14.76 gpt en 7.8 m; 3.86 gpt en 18.0 m, incluyendo 15.39 gpt en 2.6 m; 13.49 gpt en 3.5 m; 1.03 gpt en 17.8 m; 4.89 gpt en 2.8 m, 2.26 gpt en 4.2 m; 5.04 gpt en 8.4 m, 11.20 gpt en 3.0 m; 0.79 gpt en 11.9 m; 1.72 gpt en 7.0 m, 0.76 gpt en 10.8 m; 0.79 gpt en 6.0 m, 3.26 gpt en 4.1 m; 1.89 gpt en 12.1 m; 1.48 gpt en 12.0 m; 1.38 gpt en 17.0 m; 1.61 gpt en 16.0 m; 22.0 gpt en 1.0 m; y 278.48 gpt en 1.1 m

TVZ

Las nuevas intersecciones indican una fuerte correlación entre las zonas mineralizadas y las leyes con los sondeos realizados anteriormente, así como un potencial de aumento de las leyes[2]: Se han enviado muestras para realizar ensayos metalúrgicos; se espera una estimación inicial de recursos conforme a la Norma Nacional 43-101 ("NI 43-101") antes de que finalice el año[2]

- Nivel 1210: 5.13 gpt en 18.2 m; 7.04 gpt en 16.9 m; 5.17 gpt en 21.0 m; 5.73 gpt en 23.2 m; 6.93 gpt en 11.7 m; 5.65 gpt en 30.5 m; 9.05 gpt en 13.2 m y; 4.40 gpt en 14.0 m, incluyendo 7.03 gpt en 6.8 m; 5.24 gpt en 12.9 m; y 5.46 gpt en 12.5 m; 4.59 gpt en 25.0 m; 4.54 gpt en 18.4 m
- Nivel 1680: 4.51 gpt en 9.0 m; 4.30 gpt en 24.4 m, incluyendo 5.73 gpt en 12.4 m

Owl Creek

Continúan los resultados positivos de las perforaciones; se está llevando a cabo el desarrollo de una rampa de exploración para acelerar las perforaciones a lo largo de 1.5 km en el corredor Hoyle Pond – Owl Creek

- 7.09 gpt en 17.0 m, incluyendo 23.12 gpt en 2.0 m; 6.35 gpt en 9.4 m, 2.69 gpt en 30.9 m, incluyendo 9.31 gpt en 2.0 m, 2.86 gpt en 17.4 m y; 3.41 gpt en 17.0 m, incluyendo 7.45 gpt en 3.1 m; 5.73 gpt en 4.2 m y 2.74 gpt en 30.4 m; 4.72 gpt en 24.0 m, incluyendo 12.26 gpt en 6.8 m; 4.86 gpt en 8.4 m; y 19.35 gpt en 5.4 m, incluyendo 270.0 gpt en 0.3 m.

1. *Todos los resultados de los análisis se presentan sin recortar.*
2. *Los intervalos se indican utilizando únicamente las longitudes de los núcleos, ya que por el momento se desconocen los anchos reales.*
3. *En este comunicado de prensa, "gpt" se refiere a gramos por tonelada, y "m" se refiere a metros.*

5 de agosto de 2026. Toronto, Ontario – Discovery Mining Ltd. (TSX: DSV, OTCQX: DSVSF) ("Discovery" o la "Empresa") ha dado a conocer hoy los resultados de la exploración en curso en los proyectos de crecimiento en fase avanzada de la empresa: Dome, TVZ y Owl Creek. Los resultados, que incluyen los análisis de un total combinado de 55 perforaciones[1] (17,845.5 m) realizadas entre el cuarto trimestre de 2025 y el segundo trimestre de 2026, han seguido ampliando la mineralización, han

indicado una excelente correlación entre los espesores y las leyes con respecto a perforaciones anteriores y han demostrado claramente el potencial alcista que existe en los tres proyectos.

Enlace a imágenes en 3D: https://vrify.com/decks/23480?auth=829532ad-ef99-48f1-a3e6-b5e9667f5c44

Tony Makuch, Director Ejecutivo de Discovery, comentó: *"Los excelentes resultados de perforación que anunciamos hoy son sumamente alentadores, ya que trabajamos para publicar las estimaciones de recursos según la norma NI 43-101 en Dome y TVZ antes de que finalice 2026, y para seguir avanzando en Owl Creek. Se trata de tres proyectos de crecimiento fundamentales que, en conjunto, podrían aportar entre un cuarto y medio millón de onzas de producción anual de oro. Con un recurso inferido actual de 11.0 millones de onzas, esperamos que Dome se convierta en nuestra segunda explotación a cielo abierto a gran escala en Timmins, junto con Pamour, donde los recientes resultados de perforación han confirmado una extensión longitudinal de más de 4.0 km, con la mineralización aún abierta en múltiples direcciones y en profundidad. TVZ y Owl Creek forman parte del complejo de Hoyle Pond y ambos se beneficiarán de nuestra reciente adquisición de la planta metalúrgica de Kidd, situada junto a Hoyle Pond y Pamour. Nuestro plan para el emplazamiento Met consiste en construir un nuevo circuito convencional de procesamiento de oro que tratará el material procedente de Pamour, Hoyle Pond, Owl Creek y otras posibles nuevas fuentes de producción. También tenemos previsto comenzar a procesar el material de Borden utilizando uno de los circuitos de flotación actuales, probablemente a principios del próximo año, y convertiremos otro circuito a flotación de oro para el futuro procesamiento del material de TVZ, dada la naturaleza refractaria de la mineralización.*

"A la vista de los resultados de hoy, las perforaciones en Dome han seguido intersectando excelentes leyes y espesores en las partes suroeste, norte y noreste del proyecto, incluidos resultados favorables de las perforaciones realizadas por debajo del muro norte del actual tajo de recursos. En TVZ, se han comunicado intersecciones adicionales de alta ley procedentes de las perforaciones realizadas tanto en los niveles 1210 como en los 1680; los resultados demuestran una excelente correlación entre las zonas mineralizadas y las leyes con los pozos perforados anteriormente, y confirman asimismo el potencial de prolongación hacia abajo de la zona TVZ. También hemos completado las perforaciones para recoger muestras destinadas a ensayos metalúrgicos, cuyos resultados se espera recibir a finales de este año. Las perforaciones en Owl Creek arrojaron resultados positivos adicionales, y la empresa ha iniciado ya los trabajos en una galería subterránea de 1.5 km que va desde Hoyle Pond hasta Owl Creek. El desarrollo de la galería permitirá acelerar las perforaciones en busca de nuevas extensiones en Owl Creek y en la zona 750 así como la evaluación de nuevos objetivos, como la histórica zona 350 situada a 500 m al este de la zona 750".

Proyecto minero Dome

Las perforaciones en Dome incluyeron un total de 23 pozos (8.391 m) completados **(Figura 1)**, de los cuales 5 (451 m) fueron abandonados debido a una desviación excesiva respecto al objetivo.

Dome es uno de los mayores productores históricos de oro de Canadá, con una producción total de 16.7 millones de onzas procedentes tanto de minas subterráneas como a cielo abierto entre 1910 y 2017.

Desde el punto de vista geológico, la mina se encuentra en el flanco sur del sinclinal de Porcupine y justo al norte de la falla Destor-Porcupine, con mineralización en múltiples zonas que se extienden desde la superficie hasta una profundidad de aproximadamente 1.600 m.

El recurso mineral actual de Dome comprende 222.3 millones de toneladas con una ley media de 1.49 gpt, lo que supone un total de 11.0 millones de onzas en la categoría “Inferido”. El recurso se basa en un concepto de explotación a cielo abierto a gran escala para ampliar el tajo histórico a lo largo del rumbo y en profundidad.

El programa de perforación actual se está llevando a cabo como preparación para una nueva estimación de recursos minerales e implica la perforación en áreas circundantes y por debajo del tajo histórico. El programa de trabajo también incluye evaluaciones adicionales de los datos y los modelos de mineralización para reclasificar partes del recurso a la categoría de “recursos indicados”, así como para evaluar el potencial de una futura explotación minera subterránea en Dome.

La nueva campaña de perforación se centró en subsanar las lagunas de información y en la confirmación de los pozos de perforación históricos en las partes suroeste, norte y noreste de la propiedad, y siguió obteniendo resultados muy alentadores.

La perforación en la parte suroeste de la propiedad incluyó nueve pozos (3.096 m) para evaluar la mineralización cerca de los límites del tajo del recurso actual, y siguió indicando excelentes leyes y espesores de mineralización a profundidades muy superficiales respecto a la superficie. Entre los resultados más destacados se incluyen: **1.89 gpt en 12.1 m,** en el pozo DOM26-033; **1.48 gpt en 12.0 m,** en el DOM26-030; **1.38 gpt en 17.0 m,** en el pozo DOM26-034; **0.79 gpt en 11.9 m,** en el pozo DOM26-024; y **1.72 gpt en 7.0 m, 0.76 gpt en 10.8 m; 0.79 gpt en 6.0 m y 3.26 gpt en 4.1 m,** en el pozo DOM26-026 **(Tabla 1).**

La perforación en la parte norte de la propiedad incluyó 8 perforaciones (4.349 m) para evaluar la mineralización situada debajo del muro norte del tajo de extracción del recurso y también resultó muy satisfactoria. Entre los resultados más destacados se incluyen **9.09 gpt en 17.3 m**, incluyendo **14.76 gpt en 7.8 m**; **3.86 gpt en 18.0 m**, incluyendo **15.39 gpt en 2.6 m; y 13.49 gpt en 3.5 m** en el pozo DOM26-050; **1.03 gpt en 17.8 m, 4.89 gpt en 2.8 m** y **2.26 gpt en 4.2 m,** en el pozo DOM26-006A; 1.61 gpt en 13.2 m y 22.0 gpt en 1.0 m en el pozo DOM26-011; **3.04 gpt en 2.0 m** en el pozo DOM26-015; **1.51 gpt en 3.8 m** en el pozo DOM26-016 y; **5.04 gpt en 8.4 m**, incluyendo **11.20 gpt en 3.0 m,** en el pozo DOM26-008.

La perforación hacia el noreste incluyó un nuevo pozo (495 m) que se realizó cerca del límite noreste del tajo de extracción del yacimiento y que intersectó una estructura de vetas de cuarzo que contenía 278.48 gpt en 1.1 m, incluyendo 951.0 gpt en 0.3 m.

Las perforaciones en el proyecto continúan con dos perforadoras, una situada en la parte suroeste del antiguo tajo abierto y la otra en el lado norte. También prosiguen los trabajos para evaluar objetivos de perforación adicionales en los lados norte, sur y oeste del tajo. Teniendo en cuenta los resultados y los avances hasta la fecha, el proyecto sigue según lo previsto para la actualización de recursos prevista para finales de 2026.

Tabla 1. Interceptos de las nuevas perforaciones en el proyecto Dome [1.2]

Área	N.º de sondeo	Profundidad total del pozo (m)	Desde (m)	Hasta (m)	Longitud del núcleo (m)	Au (g/t)	Notas
NE/Blueberry	DOM26-005	495.0	298.8	299.9	1.1	278.48	Dentro del tajo
			incl.				

			299.1	299.4	0.3	951.00	
Residuos	DOM26-006A	522.0	328.2	346.0	17.8	1.03	Fuera
			353.0	355.8	2.8	4.89	Fuera
			456.5	466.7	10.2	0.67	Fuera
			471.7	473.5	1.8	4.38	Fuera
			479.0	483.2	4.2	2.26	Fuera
Residuos	DOM26-007LR	411.0	333.8	336.0	2.2	2.15	Fuera
Residuos	DOM26-008	336.0	318.3	326.7	8.4	5.04	Fuera
			incl.				
			323.2	326.2	3.0	11.20	
Residuos	DOM26-009	691.0	690.0	691.0	1.0	28.9	En la mina
Residuos	DOM26-011	453.0	439.0	440.0	1.0	11.60	Fuera
			347.0	349.0	2.0	5.13	Fuera
			379.0	380.0	1.0	22.00	Fuera
			470.0	474.0	4.0	1.39	Dentro del tajo
			493.3	506.5	13.2	1.61	En el tajo
Residuos	DOM26-015	687.0	611.0	613.0	2.0	3.04	Fuera
Residuos	DOM26-016	690.0	51.2	55.0	3.8	1.51	Dentro del tajo
			105.2	109.4	4.2	0.90	Dentro del tajo
			669.0	671.5	2.5	1.68	Fuera
Residuos	DOM26-050	559.0	341.0	358.3	17.3	9.09	Fuera
			incl.				Fuera
			342.7	350.5	7.8	14.76	Fuera
			400.0	418.0	18.0	3.86	Fuera
			incl.				Fuera
			400.0	402.6	2.6	15.39	Fuera
			445.0	448.5	3.5	13.49	Fuera
			454.0	457.0	3.0	2.48	Fuera
Preston	DOM26-020	300.0	36.0	39.5	3.5	2.30	Fuera
			262.4	262.8	0.4	69.8	Fuera
Preston	DOM26-024	465.0	19.0	20.0	1.0	10.8	Fuera
			38.0	39.0	1.0	14.9	Fuera
			43.0	47.0	4.0	1.16	Fuera
			147.1	159.0	11.9	0.79	Fuera
Preston	DOM26-021	210.0	40.6	53.6	13.0	0.70	Fuera
			187.5	194.8	7.3	1.01	Fuera
Preston	DOM26-022	462.0	33.5	51.7	18.2	0.62	Fuera
			155.5	159.3	3.8	1.39	Dentro del tajo
Preston	DOM26-026	612.0	8.0	15.0	7.0	1.72	Dentro del tajo
			162.4	166.5	4.1	3.26	Dentro del tajo

			180.0	190.8	10.8	0.76	Fuera
			225.0	231.0	6.0	0.79	Fuera
			283.0	285.0	2.0	6.30	Fuera
			559.3	565.6	6.3	0.79	Fuera
Preston	DOM26-028	240.0	14.0	19.3	5.3	1.43	Dentro del tajo
			66.1	70.1	4.0	1.56	Dentro del tajo
Preston	DOM26-030	375.0	156.0	168.0	12.0	1.48	Dentro del tajo
Preston	DOM26-033	216.0	117.0	129.1	12.1	1.89	Fuera
Preston	DOM26-034	216.0	64.0	67.0	3.0	7.64	Fuera
			incl.				
			66.0	67.0	1.0	21.5	
			106.0	123.0	17.0	1.38	Fuera

1. *Todos los resultados se presentan sin recortar.*
2. *Los intervalos se indican utilizando únicamente las longitudes de los núcleos, ya que por el momento se desconocen los anchos reales.*

Figura 1. Resultados de Dome

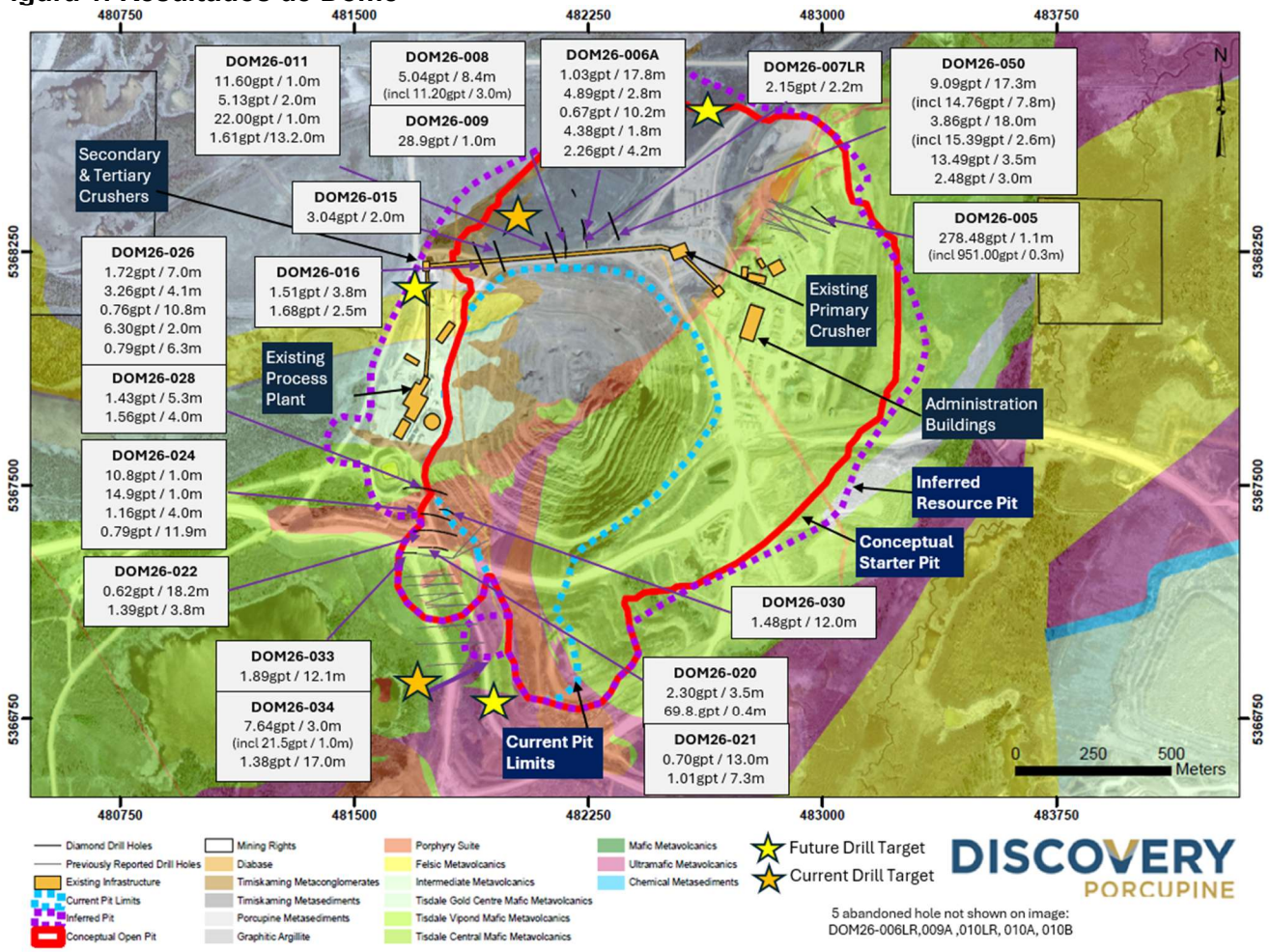

Proyecto TVZ

La perforación en la mina Hoyle Pond incluyó un total de 22 pozos que sumaron 5.238.5 m (incluido 1 pozo abandonado de 261 m) desde las galerías de exploración de los niveles 1210 y 1680 con el fin de confirmar y ampliar la zona TVZ.

La TVZ es una importante zona de mineralización aurífera situada entre los niveles de 800 y 1 800 m, en la parte sureste de la mina Hoyle Pond **(figuras 2 y 3).**

Los trabajos anteriores en el proyecto incluyen 437 perforaciones (172 319 m) de gran espaciado realizadas desde tres plataformas principales en los niveles 900 1210 y 1410 así como trabajos limitados de desarrollo, cartografía, muestreo de fragmentos y ensayos metalúrgicos en el nivel 1210. Los resultados de la perforación, la cartografía y el muestreo de fragmentos han sido positivos e indican la presencia de múltiples perforaciones con leyes superiores a **5.00 gpt en espesores de entre 5 y 10 m**. Los resultados también muestran datos positivos en los dos pozos más profundos perforados hasta la fecha para explorar la zona, los pozos 21009 y 21094 con valores de **6.29 gpt en 5.3 m** y **4.98 gpt en 4.0 m**, respectivamente, entre los niveles 1550 y 1610. En consecuencia, se considera excelente el potencial de extender la zona a mayores profundidades.

Los resultados de los trabajos metalúrgicos anteriores indican una fuerte correlación entre el oro y la arsenopirita, así como recuperaciones variables, pero con potencial de mejora mediante procesos de tratamiento optimizados.

El programa de trabajo actual está diseñado para rellenar y ampliar la zona TVZ, con perforaciones en curso desde las plataformas de perforación históricas, como preparación para un recurso mineral inicial conforme a la norma NI 43-101 a finales de 2026.

La perforación desde el nivel 1210 incluye 19 pozos (4 257 m) que intersecan el modelo objetivo cerca de la cota del nivel y se extienden hasta 200 metros por encima y por debajo de este. Se han tomado muestras de intervalos seleccionados de estos pozos y se han enviado a XPS Laboratories, en Sudbury (Ontario), para realizar ensayos metalúrgicos. Se espera que los resultados estén disponibles a finales de 2026.

Entre los resultados más destacados de los sondeos realizados cerca del nivel 1210 se incluyen: **5.13 gpt en 18.2 m y 5.15 gpt en 12.0 m,** en el sondeo 27967; **7.04 gpt en 16.9 m,** en el sondeo 27970; **5.17 gpt en 21.0 m,** en el sondeo 27971; **5.73 gpt en 23.2 m,** en el sondeo 27972; **6.93 gpt en 11.7 m y 4.54 gpt en 22.9 m,** en el sondeo 27974; **5.65 gpt en 30.5 m**, incluyendo **9.05 gpt en 13.2 m,** en el sondeo 27976; y **4.40 gpt en 14.0 m,** en el sondeo 27977. Entre los resultados significativos de los sondeos situados por encima de dicho nivel se incluyen: **5.84 gpt en 10.6 m,** en el sondeo 27889, **y 5.13 gpt en 5.3 m**, en el sondeo 27888; y entre los resultados significativos de los sondeos situados por debajo de dicho nivel se incluyen: **5.24 gpt en 12.9 m,** en el sondeo 27891; **3.45 gpt en 15.0 m** y **4.59 gpt en 25.0 m** en el sondeo 27969; **2.73 gpt en 19.9 m** y **4.54 gpt en 18.4 m** en el sondeo 27968; **3.06 gpt en 15.1 m** y **6.80 gpt en 8.0 m** en el pozo 27894; **4.41 gpt en 13.4 m** en el pozo 27890 y **5.46 gpt en 12.5 m y 4.43 gpt en 4.4 m** en el pozo 27892 **(Tabla 2 y Figura 3).** El análisis de los resultados indica una buena correlación entre las zonas mineralizadas y las leyes en los nuevos sondeos y en los sondeos realizados anteriormente, observándose aumentos locales en la ley debido a la ausencia de muestras del núcleo en los sondeos más antiguos.

La perforación desde el nivel 1680 incluye dos pozos (720.5 m) para continuar explorando la parte inferior del modelo objetivo, en la que también se obtuvieron resultados muy favorables, entre los que

destacan: **4.51 gpt en 9.0 m,** en el pozo 27849; y **4.30 gpt en 24.4 m, incluyendo 5.73 gpt en 12.4 m,** en el pozo 27899. La intersección del sondeo 27899 se encuentra aproximadamente a 130 metros por encima del nivel 1680 y 40 metros más arriba en la dirección de la inclinación del sondeo 27854 cuyos resultados se habían publicado anteriormente y que intersectó **5.82 gpt en 9.0 m y 4.32 gpt en 19.0 m,** y las intersecciones del pozo 27849 se encuentran a 50 metros por debajo del nivel 1680 y a 30 metros al este del pozo 27855 que intersectó **3.20 gpt en 6.7 m, incluyendo 5.78 gpt en 2.5 m y 15.60 gpt en 0.3 m** (véase el comunicado de prensa de fecha 23 de abril de 2026).

La perforación en TVZ continúa con dos plataformas de perforación operando desde el nivel 1210 y una plataforma en el nivel 1410. La perforación actual en el nivel 1210 se centra principalmente en rellenar y ampliar la mineralización próxima a las intersecciones históricas de perforación, mientras que la perforación desde el nivel 1410 continúa probando la extensión proyectada en profundidad de la zona TVZ.

Tabla 2: Interceptos del proyecto TVZ [1. 2. 3]

Nivel	ID del pozo	Profundidad total del pozo (m)	Desde (m)	Hasta (m)	Longitud del núcleo (m)	Au (g/t)	Notas
1210 L	27 967	130.0	1.0	6.0	5.0	6.19	QV/qs/aspy
			45.0	57.0	12.0	5.15	QV/qs/aspy
			75.4	93.6	18.2	5.13	QV/qs/aspy
	27 970	127.1	47.0	55.1	8.1	3.62	QV/qs/aspy
			77.4	94.3	16.9	7.04	QV/qs/aspy
			incl.				
			80.3	86.1	5.8	11.57	QV/qs/aspy
	27 971	130.6	19.0	37.2	18.2	1.75	QV/qs/aspy
			50.0	52.7	2.7	4.51	QV/qs/aspy
			73.0	94.0	21.0	5.17	QV/qs/aspy
	27 972	135.0	55.0	69.0	14.0	5.39	QV/qs/aspy
			incl.				
			55.6	61.0	5.4	11.61	QV/qs/aspy
			75.8	99.0	23.2	5.73	QV/qs/aspy
			incl.				
			86.7	99.0	12.3	8.45	QV/qs/aspy
	27 973	130.7	19.0	22.5	3.5	5.24	QV/qs/aspy
			28.9	32.7	3.8	3.73	QV/qs/aspy
			102.1	109.6	7.5	9.01	QV/qs/aspy
	27 974	130.0	8.8	17.0	8.2	2.67	QV/qs/aspy
			73.1	96.0	22.9	4.54	QV/qs/aspy
	27 975	127.0	23.0	34.6	11.6	2.75	QV/qs/aspy
			86.5	110.8	24.3	4.24	QV/qs/aspy
			incl.				
			104.0	109.3	5.3	7.07	QV/qs/aspy
	27 976	150.0	18.7	31.0	12.3	2.69	QV/qs/aspy

			105.5	136.0	30.5	5.65	QV/qs/aspy
			incl.				
			107.8	121.0	13.2	9.05	QV/qs/aspy
	27 977	170.0	0.0	6.5	6.5	3.16	QV/qs/aspy
			14.6	22.9	8.3	3.35	QV/qs/aspy
			112.0	126.0	14.0	4.40	QV/qs/aspy
			incl.				
			117.8	124.6	6.8	7.03	QV/qs/aspy
	27 888	342.0	101.7	105.3	3.6	5.13	QV/qs/aspy
			168.5	170.6	2.1	3.29	QV/qs/aspy
			229.9	233.5	3.6	3.35	QV/qs/aspy
	27 890	291.0	80.2	81.0	0.8	12.85	QV/qs/aspy
			205.8	214.5	8.7	2.67	QV/qs/aspy
			226.0	229.6	3.6	3.26	QV/qs/aspy
	27 891	361.7	37.0	37.6	0.6	9.62	qs/aspy
			258.0	270.9	12.9	5.24	QV/qs/aspy
	27 892	330.0	41.0	42.0	1.0	7.21	qs/aspy
			167.9	172.0	4.1	4.43	QV/qs/aspy
			259.5	272.0	12.5	5.46	QV/qs/aspy
	27 893	400.0	319.2	322.7	3.5	2.17	QV/qs/aspy
	27 889	291.0	84.5	87.8	3.3	3.53	QV/qs/aspy
			105.0	106.5	1.5	7.20	QV/qs/aspy
			193.0	203.6	10.6	5.84	QV/qs/aspy
	27 969	150.0	2.0	4.5	2.5	5.44	QV/qs/aspy
			42.0	57.0	15.0	3.45	QV/qs/aspy
			incl.				
			43.0	47.6	4.6	5.41	QV/qs/aspy
			y				
			51.6	56.4	4.8	4.77	QV/qs/aspy
			89.0	114.0	25.0	4.59	QV/qs/aspy
	27 968	150.0	3.3	23.2	19.9	2.73	QV/qs/aspy
			incl.				
			14.0	23.2	9.2	3.78	QV/qs/aspy
			40.0	45.5	5.5	5.45	QV/qs/aspy
			108.6	127.0	18.4	4.54	QV/qs/aspy
			incl.				
			112.5	121.5	9.0	7.54	QV/qs/aspy
	27894	400.9	57.3	58.3	1.0	7.53	QV/qs/aspy
			174.5	189.6	15.1	3.06	QV/qs/aspy
			incl.				
			183.0	186.0	3.0	7.55	QV/qs/aspy
			281.0	286.0	5.0	3.52	QV/qs/aspy
			328.0	336.0	8.0	6.80	QV/qs/aspy

	27 980	310.0	37.0	39.0	2.0	2.42	qs/aspy
			204.2	208.0	3.8	3.21	QV/qs/aspy
			217.5	230.9	13.4	4.41	incl. 6.9 m QV
1680 L	27 849	370.5	259.3	263.0	3.7	4.31	QV/qs/aspy
			301.5	310.5	9.0	4.51	QV/qs/aspy
	27 899	350.0	259.0	261.4	2.4	4.58	QV/qs/aspy
			321.0	345.4	24.4	4.30	QV/qs/aspy
			incl.				
			333.0	345.4	12.4	5.73	

1. *Todos los resultados se presentan sin recortar.*
2. *Los intervalos se indican utilizando las longitudes de los núcleos, ya que por el momento se desconocen los anchos reales.*
3. *Las siglas significan: QV = veta de cuarzo, VG = oro visible, qs = filones de cuarzo, aspy = arsenopirita.*

Figura 2. Resultados de TVZ (1)

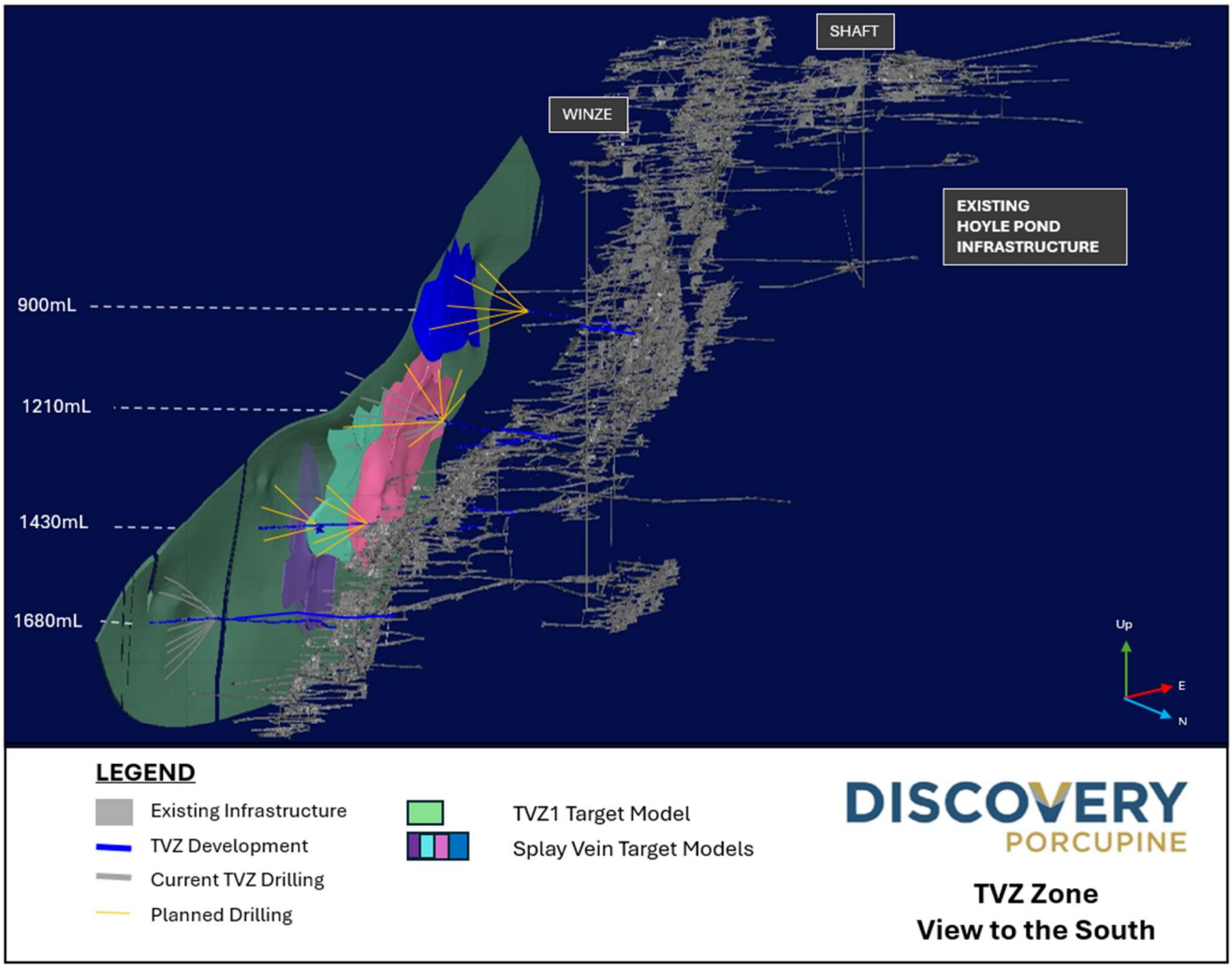

Figura 3: Resultados de TVZ (2)

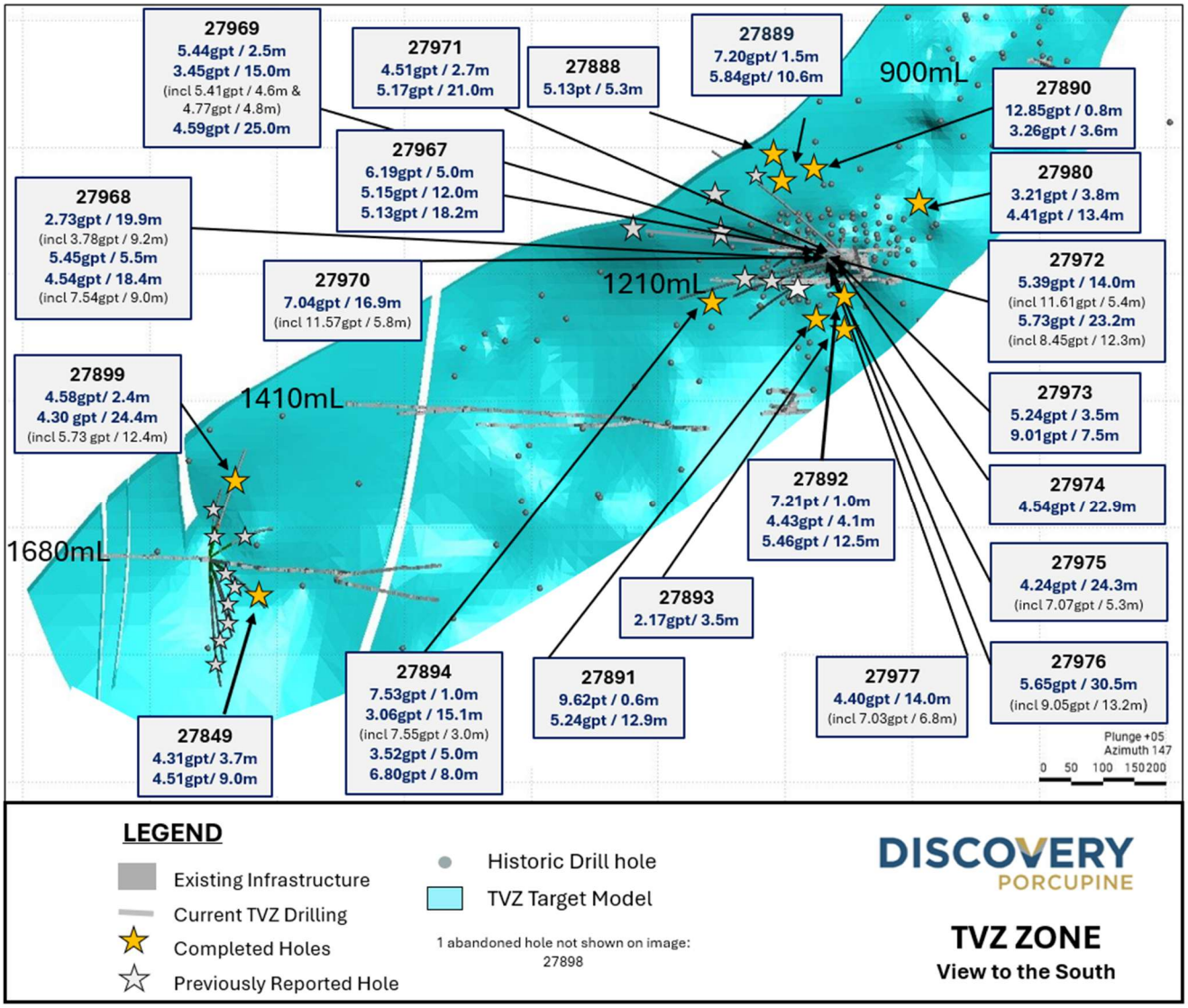

Owl Creek

Las perforaciones realizadas en el proyecto Owl Creek incluyeron un total de 10 pozos (4.216 m) para confirmar y ampliar la mineralización cerca de la antigua mina a cielo abierto de Owl Creek **(Figura 4).** De los pozos perforados, tres (294 m) se abandonaron debido a una desviación excesiva.

La mina a cielo abierto de Owl Creek se encuentra a aproximadamente 1.5 kilómetros al oeste del portal de la rampa de Hoyle Pond y a lo largo del lado sur del cinturón de Hoyle Pond, cerca del contacto entre rocas metasedimentarias y metavulcánicas. La mina a cielo abierto, así como las dos rampas subterráneas situadas debajo de ella, fueron desarrolladas por Falconbridge Gold en la década de 1980 y se utilizaron para extraer aproximadamente 237 000 onzas de oro con una ley media de 3.75 gpt.

Entre los resultados más destacados se incluyen: **7.09 gpt en 17.0 m**, incluyendo **23.12 gpt en 3.9 m,** en el pozo OC26-036B; **6.35 gpt en 9.4 m, 2.69 gpt en 30.9 m**, incluyendo **9.31 gpt en 2.0 m, y 2.86 gpt en 17.4 m,** en el sondeo OC26-038; **3.41 gpt en 17.0 m**, incluyendo **7.45 gpt en 3.1 m; 5.96 gpt en 7.0 m** en el sondeo OC27-042; **5.73 gpt en 4.2 m** y **2.74 gpt en 30.4 m** en el sondeo OC26-046;

4.72 gpt en 24.0 m, incluyendo **12.26 gpt en 6.8 m,** en el pozo OC26-040; **4.86 gpt en 8.4 m** en el sondeo OC26-044; y **19.35 gpt en 5.4 m**, incluyendo **270.0 gpt en 0.3 m** en el sondeo OC26-045A **(Tabla 3)**.

Los pozos OC26-036B, OC26-038, OC26-040 y OC26-042 se perforaron para rellenar huecos no explorados anteriormente en la parte oriental del yacimiento, entre los niveles de 275 m y 375 m. El pozo OC26-036B se perforó aproximadamente 335 m por debajo del pozo OC26-029A, cuyos resultados se habían publicado anteriormente, mientras que el pozo OC26-038 se perforó aproximadamente 135 m por debajo del OC26-029A. El pozo OC26-040 se perforó aproximadamente 200 m por debajo del OC26-029A, y el pozo OC26-042 se perforó aproximadamente 55 m al oeste del OC26-029A (véase el comunicado de prensa de fecha 23 de abril de 2026).

Los pozos OC26-040, OC26-44, OC26-045A y OC26-046 se perforaron para cubrir zonas no exploradas por debajo de la superficie del tajo histórico, entre la superficie y el nivel de 175 m. En relación con el pozo OC26-029A, del que se había informado anteriormente, el pozo OC26-044 se perforó aproximadamente a 125 m en sentido ascendente y a 150 m al oeste; el pozo OC26-045A se perforó aproximadamente a 125 m en sentido ascendente y a 225 m al oeste; y el pozo OC26-046 se perforó aproximadamente a 125 m en sentido ascendente y a 275 m al oeste.

Aunque el análisis y la interpretación de las perforaciones aún están en curso, los resultados obtenidos hasta la fecha tanto en Owl Creek como en la Zona 750 son muy alentadores. En consecuencia, la empresa ha puesto en marcha una nueva rampa de exploración desde la mina Hoyle Pond hasta Owl Creek para permitir perforaciones más detalladas en Owl Creek, así como perforaciones de exploración entre ambas zonas. La nueva rampa de exploración partirá del portal de superficie existente de la mina Hoyle Pond, situado justo al norte de la zona 350, y se prevé que tenga una longitud aproximada de 1.5 km. La fecha prevista de finalización de la rampa es el tercer trimestre de 2027.

El programa de perforación actual continúa con dos plataformas que se centrarán en la perforación de relleno y la ampliación de la mineralización tanto en la zona de Owl Creek como en la zona 750. También se está trabajando en la revisión de posibles nuevos objetivos de perforación a lo largo del corredor Hoyle Pond-Owl Creek, como la histórica zona 350, situada a 500 m al este de la zona 750 y parcialmente desarrollada, con una rampa que la conecta con la mina Hoyle Pond cerca del portal de la rampa principal.

Tabla 3. Interceptos de las nuevas perforaciones en el proyecto Owl Creek [1.2]

N.º de pozo	Profundidad total del pozo		Desde (m)	Hasta (m)	Longitud del núcleo (m)	Au (g/t)
OC26-036B	867		594.8	597.1	2.3	10.60
		incluido	596.0	596.5	0.5	45.30
			769.0	786.0	17.0	7.09
		incluido	782.1	786.0	3.9	23.12
			801.1	804.2	3.1	3.20
			822.3	824.1	1.8	4.31
OC26-038	651.0		447.6	457.0	9.4	6.35
		incluido	448.0	453.6	5.6	9.69
			479.0	482.0	3.0	3.59
			491.0	521.9	30.9	2.69

		incluido	491.0	492.0	1.0	11.80
		incluido	497.0	499.0	2.0	9.31
		incluido	504.0	505.5	1.5	14.64
		incluido	516.9	518.2	1.3	12.65
			534.3	551.7	17.4	2.86
		incluido	535.1	535.8	0.7	12.93
		incluido	546.6	547.2	0.6	14.70
OC26-042	576.0		204.0	205.0	3.0	4.42
		incluido	204.0	204.4	0.4	24.20
			349.5	366.5	17.0	3.41
		incluido	361.2	364.3	3.1	7.45
			403.1	410.1	7.0	5.96
		incluido	408.7	409.7	1.0	28.70
OC26-046	372.0		168.0	170.0	2.0	3.68
			180.7	184.9	4.2	5.73
			243.0	273.4	30.4	2.74
		incluido	243.0	244.0	1.0	10.40
		incluido	260.1	263.0	2.9	4.83
		incluido	270.0	273.4	3.4	7.47
OC26-040	705.0		594.0	618.0	24.0	4.72
		incluido	610.0	616.8	6.8	12.26
OC26-044	408.0		202.0	210.4	8.4	4.86
		incluido	203.1	208.0	4.9	6.37
OC26-045A	342.0		157.9	166	8.1	13.19
		incluido	159.4	159.7	0.3	270.00
		y hasta	161	161.7	0.7	18.70
			187.5	188.3	0.8	11.61
			207.0	211.4	4.4	3.43
			219.0	222.0	3.0	3.55
			241.8	244.5	2.7	5.05

1. *Todos los resultados de los análisis se presentan sin recortar.*
2. *Los intervalos se indican utilizando únicamente las longitudes de los núcleos, ya que por el momento se desconocen los anchos reales.*

Figura 4. Vista en planta de Owl Creek

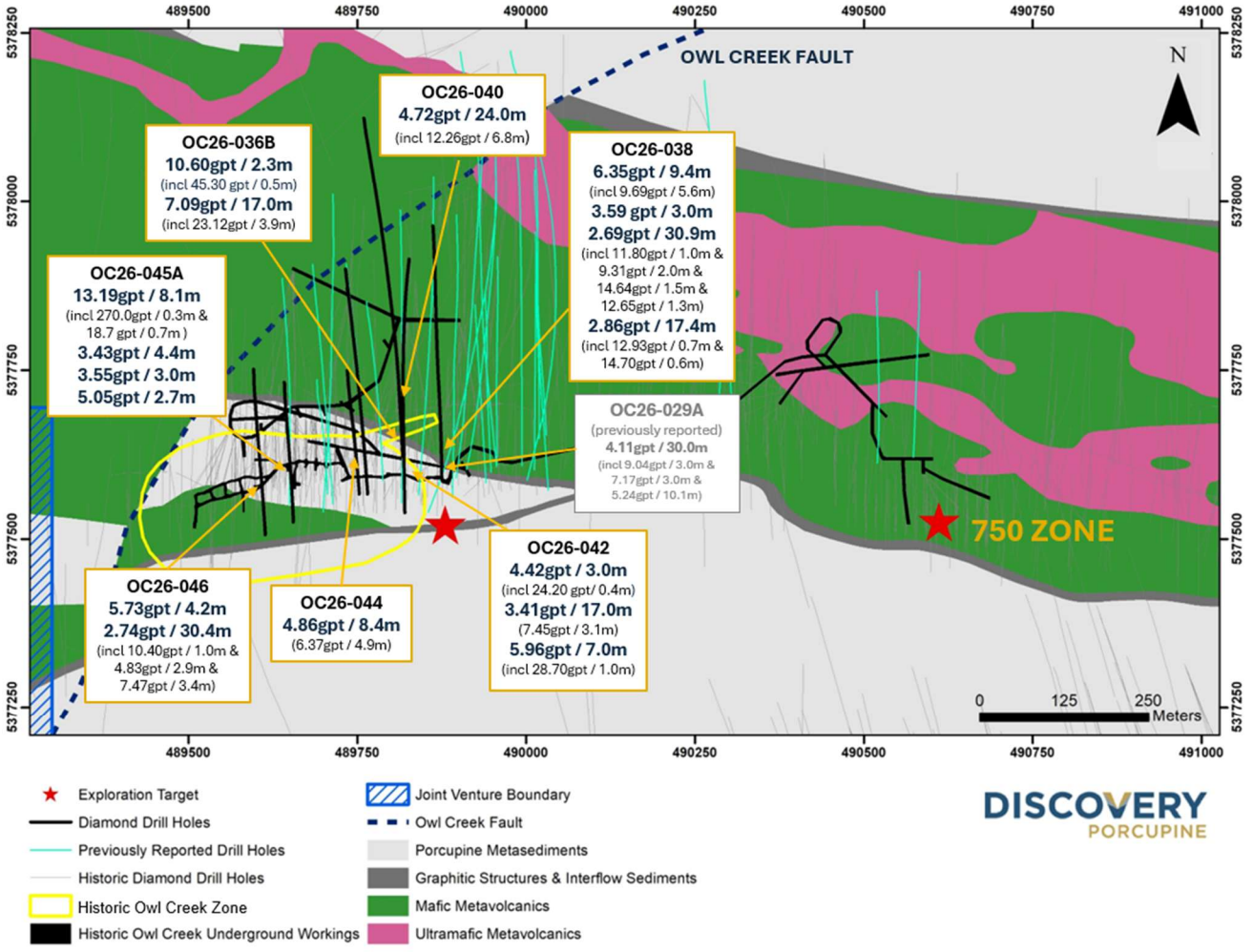

PERSONAS CUALIFICADAS

Los programas de exploración de Discovery en las operaciones de Porcupine se llevan a cabo bajo la supervisión de Eric Kallio, Geólogo y Vicepresidente sénior de Exploración; Kara Byrnes, Geóloga y Vicepresidenta de Exploración y Geología – Porcupine; y Craig Yuill, Geólogo y Director de Exploración. El Sr. Kallio, la Sra. Byrnes y el Sr. Yuill son “personas cualificadas” a efectos de la Norma Nacional 43-101. “Normas de divulgación para proyectos mineros”, de las Autoridades Canadienses de Valores, y han revisado y aprobado la información científica y técnica contenida en este comunicado de prensa.

Se remite a los lectores a la estimación de recursos minerales tal y como figura en el informe técnico actual de la empresa titulado “Porcupine Complex, Ontario, Canadá: Informe NI 43-101 sobre la evaluación preliminar”, con fecha de vigencia del 13 de enero de 2025 (el “Informe técnico”), que está disponible en el perfil de emisor de la empresa en SEDAR+ en www.sedarplus.ca. Las declaraciones relativas a las estimaciones de recursos minerales también pueden considerarse información prospectiva en la medida en que impliquen estimaciones de la mineralización que se encontraría si se desarrollara la propiedad. El Informe Técnico incluye los resultados de una evaluación económica preliminar que es de carácter preliminar. Incluye recursos minerales inferidos que se consideran demasiado especulativos desde el punto de vista geológico como para que se les apliquen las

consideraciones económicas que permitirían clasificarlos como reservas minerales, y no hay certeza de que la evaluación económica preliminar se materialice.

CONTROLES DE ASEGURAMIENTO Y CONTROL DE CALIDAD

La empresa sigue un programa de garantía y control de calidad ("QA/QC") para garantizar que el muestreo y el análisis de todos los trabajos de exploración se lleven a cabo de acuerdo con las mejores prácticas.

En TVZ, los núcleos se registran y se toman muestras de ellos en unas instalaciones seguras situadas en el emplazamiento minero de Hoyle Pond, bajo la supervisión de geólogos cualificados. Los núcleos de perforación de tamaño NQ se cortan, en su mayoría, por la mitad; una de las mitades se prepara para su envío, mientras que la otra se conserva para futuras verificaciones analíticas. Cada 20 muestras se insertan patrones CRM, material en blanco de grano grueso y duplicados. Las muestras de núcleo son recogidas por Activation Laboratories en las instalaciones de Hoyle Pond y se realiza un seguimiento a través de una cadena de custodia desde el emplazamiento hasta el laboratorio para su preparación y análisis.

En Dome, los núcleos se registran y se muestrean en unas instalaciones seguras en el emplazamiento de la mina Dome, bajo la supervisión de geólogos cualificados. Los núcleos de perforación de tamaño NQ se cortan, en su mayoría, por la mitad; una mitad se prepara para su envío, mientras que la otra se conserva para futuras verificaciones de los análisis. Se insertan patrones CRM, material en blanco grueso y duplicados cada 20 muestras. Las muestras de núcleo son recogidas por Activation Laboratories en las instalaciones de la mina Dome y se realiza un seguimiento a través de una cadena de custodia desde el emplazamiento hasta el laboratorio para su preparación y análisis.

En Owl Creek, todos los nuevos núcleos de perforación recogidos por Discovery se registran y se muestrean en unas instalaciones seguras en el emplazamiento minero de Hoyle Pond, bajo la supervisión de geólogos cualificados. Los núcleos de perforación de tamaño NQ se cortan predominantemente por la mitad; una mitad se prepara para su envío, mientras que la otra mitad se conserva para futuras verificaciones de los análisis. Se insertan patrones CRM, material en blanco grueso y duplicados cada 20 muestras. Activation Laboratories recoge las muestras de núcleo en las instalaciones de Hoyle Pond y se realiza un seguimiento mediante una cadena de custodia desde el emplazamiento hasta el laboratorio para su preparación y análisis.

Discovery recurre al laboratorio externo acreditado Activation Laboratories para gestionar el análisis de sus núcleos. ActLabs está certificado por el Consejo de Normas de Canadá, que cumple con la norma ASB-RG "Laboratorio de análisis mineral para la acreditación de laboratorios de ensayo de análisis mineral" y con la norma CAN-P-4E ISO/IEC 17025: "Requisitos generales para la competencia de los laboratorios de ensayo y calibración".

La preparación de las muestras incluye la trituración de los núcleos de perforación hasta que el 80 % pase por un tamiz de 2 mm, la división en fracciones de 500 gramos mediante el método de riffle y la pulverización hasta que el 95 % pase por un tamiz de 105 µm, seguido de una limpieza con arena de sílice, tanto programada como solicitada específicamente. El análisis de oro se realiza mediante ensayo al fuego y técnica de absorción atómica a partir de una muestra de pulpa de 50 gramos, con rangos de ley comprendidos entre 5 y 10 000 ppb. Las muestras con una ley superior a 10 000 ppb se analizan con un acabado gravimétrico. Las muestras seleccionadas de alta ley también se analizan mediante el procedimiento de cribado de metales.

ACERCA DE DISCOVERY

Discovery Mining Ltd. es una empresa de metales preciosos en expansión que genera valor para sus partes interesadas a través de su exposición al oro, la plata y otros minerales críticos. Discovery está impulsando planes para más que duplicar la producción anual de oro mediante la inversión en los activos de Porcupine de la empresa, que incluyen múltiples operaciones, atractivos proyectos de crecimiento y un importante potencial de exploración en uno de los yacimientos auríferos más reconocidos del mundo, situado en Timmins (Ontario) y sus alrededores. La adquisición de las operaciones de Kidd en junio de 2026 aumentó aún más la presencia territorial de Discovery dentro de la zona aurífera, proporcionó una valiosa infraestructura que respaldará el creciente negocio aurífero de la empresa y añadió minerales críticos al perfil de producción actual de la empresa. La exposición de Discovery a la plata proviene principalmente del proyecto Cordero, del que es propietaria al 100 %, uno de los yacimientos de plata sin explotar más grandes del mundo, situado cerca de la infraestructura en un prolífico cinturón minero del estado de Chihuahua, en México.

En nombre del Consejo de Administración,

Tony Makuch, Ingeniero
Presidente y Director Ejecutivo (CEO)

Para más información, póngase en contacto con:
Mark Utting, CFA
Vicepresidente sénior de Relaciones con los Inversionistas
Teléfono: 416-806-6298
Correo electrónico: mark.utting@dsvmining.com
Página web: www.dsvmining.com

ADVERTENCIA SOBRE LA INFORMACIÓN PROSPECTIVA

Este comunicado de prensa puede incluir declaraciones prospectivas que están sujetas a riesgos e incertidumbres inherentes. Todas las declaraciones contenidas en este comunicado de prensa, salvo las que se refieren a hechos históricos, deben considerarse prospectivas. Aunque Discovery considera que las expectativas expresadas en dichas declaraciones prospectivas se basan en supuestos razonables, dichas declaraciones no constituyen garantías de resultados futuros y los resultados o acontecimientos reales pueden diferir sustancialmente de los descritos en las declaraciones prospectivas. Las declaraciones incluyen, entre otras cosas, la conversión de recursos y la perforación de expansión en Dome, TVZ y Owl Creek; el potencial de mineralización de alta ley de Owl Creek, situado muy cerca de Hoyle Pond; los resultados previstos y el calendario asociado al programa de exploración actualizado en el Complejo Porcupine; la capacidad de realizar nuevos descubrimientos en toda la propiedad; la capacidad de completar los programas de trabajo de Dome y TVZ y los beneficios previstos asociados a su desarrollo; el calendario previsto para una nueva actualización de la estimación de recursos minerales prevista para finales de 2026 y los beneficios previstos de la misma; la capacidad de convertir y ampliar los recursos minerales; el desarrollo de las Operaciones de Porcupine y su atractiva rentabilidad y su importante potencial de exploración; la decisión de construcción y el desarrollo, los resultados del Informe Técnico y los costos de capital y operativos previstos, los costos de mantenimiento, el valor actual neto, la tasa interna de rentabilidad, el método de extracción de las Operaciones de Porcupine, el periodo de amortización, la capacidad de procesamiento, la producción media anual de metal, las recuperaciones medias de procesamiento, la renovación de la concesión, la obtención de permisos para los activos, los métodos de extracción y procesamiento previstos, el calendario de producción del estudio de viabilidad y el perfil de producción de metales, el periodo de construcción previsto, la vida útil prevista de la mina, las recuperaciones y leyes esperadas, las tasas de producción previstas, la infraestructura, los estudios de impacto social y medioambiental, la finalización de elementos clave para la reducción de riesgos, incluido el calendario de obtención de permisos, la disponibilidad de agua y energía, la disponibilidad de mano de obra, la creación de empleo y otros beneficios económicos locales, tipos impositivos y precios de las materias primas que respaldarían el desarrollo del Proyecto, así como otras declaraciones que expresan las expectativas o estimaciones de la dirección sobre el rendimiento futuro y los resultados operativos, geológicos o financieros. La información relativa a las estimaciones de recursos y reservas minerales y al análisis económico de las mismas, contenida en los resultados del estudio de viabilidad, también constituye declaraciones prospectivas, ya que refleja una predicción de la mineralización que se encontraría y de los resultados de la explotación minera, en caso de que se desarrollara y explotara un yacimiento mineral. Las declaraciones prospectivas son afirmaciones que no constituyen hechos históricos y que se refieren a acontecimientos, resultados, consecuencias o desarrollos que la empresa espera que se produzcan. Las declaraciones prospectivas se basan en las creencias, estimaciones y opiniones de la dirección de la empresa en la fecha en que se realizan y conllevan una serie de riesgos e incertidumbres.

Entre los factores que podrían hacer que los resultados reales difieran sustancialmente de los descritos en las declaraciones prospectivas se incluyen la finalización de los programas de perforación y los resultados de los mismos, la capacidad de completar las perforaciones necesarias en el plazo previsto y el impacto que tenga la finalización de dichos programas de perforación en la capacidad de la empresa para elaborar una estimación

actualizada de los recursos en 2026; las fluctuaciones en los precios de mercado, incluidos los precios de los metales; la disponibilidad continuada de capital y financiación; la situación económica general; las restricciones de acceso al mercado o los aranceles; los cambios en las leyes y políticas estadounidenses relativas a la regulación del comercio internacional, incluidos, entre otros, los cambios o la aplicación de aranceles, restricciones comerciales o medidas de respuesta de gobiernos extranjeros y nacionales; los cambios en el coste y la disponibilidad de bienes y materias primas, junto con las restricciones de suministro, restricciones logísticas y de transporte; cambios en las condiciones económicas generales, incluida la volatilidad del mercado debida a políticas comerciales y aranceles inciertos; los resultados reales de las actividades de exploración actuales y futuras; cambios en las estimaciones actuales de reservas minerales y recursos minerales ; conclusiones de evaluaciones económicas y geológicas; cambios en los parámetros del proyecto a medida que se siguen perfeccionando los planes; la naturaleza especulativa de la exploración y el desarrollo mineros; riesgos a la hora de obtener y mantener las licencias, permisos y autorizaciones necesarios para la fase de desarrollo y los activos operativos de la empresa; la exactitud de las estimaciones de la información operativa y financiera, tanto histórica como prospectiva, facilitada por Newmont; la capacidad de la empresa para integrar las operaciones de Porcupine; las declaraciones relativas a las operaciones de Porcupine, incluidos los resultados de los estudios técnicos y los costos de capital y operativos previstos, los costos de mantenimiento, la tasa interna de rentabilidad, la renovación de concesiones o concesiones mineras, la vida útil prevista de la mina y otras características de las operaciones de Porcupine, como el valor actual neto, el calendario de los procesos de evaluación ambiental y las obligaciones de recuperación del terreno; las operaciones pueden verse expuestas a nuevas enfermedades, epidemias y pandemias, incluidos los efectos actuales o futuros de la COVID-19 (y cualquier respuesta regulatoria o gubernamental relacionada, actual o futura) y su impacto en el mercado en general y en el precio de cotización de las acciones de la empresa; las órdenes o mandatos provinciales y federales (incluidos los relativos a las operaciones mineras en general o a los negocios o servicios auxiliares necesarios para las operaciones) en Canadá y México, todo lo cual puede afectar a numerosos aspectos de las operaciones de la empresa, incluida la capacidad de transportar personal hacia y desde la explotación, la disponibilidad de contratistas y suministros, y la capacidad de vender o entregar la plata extraída; cambios en la legislación, los controles o las normativas de los gobiernos nacionales y locales; el incumplimiento de las leyes y normativas medioambientales y de salud y seguridad; la disponibilidad de mano de obra y contratistas (y la capacidad de contratarlos en condiciones favorables); interrupciones en el mantenimiento o la provisión de la infraestructura y los sistemas de tecnología de la información necesarios; las fluctuaciones en el precio del oro o de otras materias primas, como el gasóleo, el gas natural y la electricidad; dificultades operativas o técnicas relacionadas con las actividades mineras o de desarrollo, incluidos los retos geotécnicos y los cambios en las estimaciones de producción (que asumen la exactitud de las previsiones sobre la ley del mineral, las tasas de extracción, los plazos de recuperación y las estimaciones de la tasa de recuperación, y que pueden verse afectadas por un mantenimiento no programado); las variaciones en los tipos de cambio (en particular, el del dólar canadiense, el dólar estadounidense y el peso mexicano); el impacto de la inflación; los conflictos geopolíticos; las relaciones con los empleados y la comunidad; el impacto de los litigios y los procedimientos administrativos (incluidas, entre otras cosas, las leyes de reforma minera en México) y cualquier resolución judicial, arbitral y/o administrativa, ya sea provisional o definitiva; las interrupciones que afecten a las operaciones; la disponibilidad y el aumento de los costos asociados a los insumos mineros y la mano de obra; los retrasos en las decisiones de construcción y en cualquier desarrollo de las Operaciones de Porcupine; los cambios con respecto al método previsto de extracción y procesamiento del mineral de las Operaciones de Porcupine; los riesgos y peligros inherentes a la minería y al procesamiento de minerales, incluidos los riesgos medioambientales, los accidentes industriales, las formaciones inusuales o inesperadas, las presiones y los derrumbes; el riesgo de que las minas de la empresa no rindan según lo previsto; la incertidumbre respecto a la capacidad de la empresa para obtener capital adicional con el fin de ejecutar sus planes de negocio; disputas sobre la titularidad de las propiedades; la expropiación o nacionalización de propiedades; la evolución política o económica en Canadá y México, así como en otras jurisdicciones en las que la empresa pueda desarrollar su actividad en el futuro; el aumento de los costos y riesgos relacionados con el posible impacto del cambio climático; los costos y plazos de la exploración, construcción y desarrollo de nuevos yacimientos; el riesgo de pérdidas debidas a sabotajes, protestas y otros disturbios civiles; el impacto de la liquidez global y la disponibilidad de crédito, así como el valor de los activos y pasivos basado en los flujos de caja futuros previstos; los riesgos derivados de la tenencia de instrumentos derivados; y las oportunidades de negocio que pueda aprovechar la empresa. No puede garantizarse que dichas declaraciones resulten acertadas y, por lo tanto, se recomienda a los lectores que se basen en su propia evaluación de dichas incertidumbres. Discovery no asume ninguna

obligación de actualizar ninguna declaración prospectiva, salvo en la medida en que lo exijan las leyes aplicables. Los riesgos e incertidumbres que pueden afectar a las declaraciones prospectivas, o los factores o supuestos significativos utilizados para elaborar dicha información prospectiva, se describen en el apartado “Factores de riesgo” del Formulario de Información Anual de la empresa, con fecha de 19 de febrero de 2026 y en el informe técnico de la empresa (el “Informe técnico”) titulado “Porcupine Complex, Ontario, Canadá: Informe NI 43-101 sobre la evaluación preliminar”, con fecha de vigencia del 13 de enero de 2025. que está disponible en el perfil de emisor de la empresa en SEDAR+ en www.sedarplus.ca.

Descargo de responsabilidad sobre la evaluación económica preliminar: El Informe Técnico incluye los resultados de una evaluación económica preliminar que, por su naturaleza, es preliminar. Incluye recursos minerales inferidos que se consideran demasiado especulativos desde el punto de vista geológico como para que se les apliquen las consideraciones económicas que permitirían clasificarlos como reservas minerales, y no hay certeza de que la evaluación económica preliminar se materialice. Los lectores deben consultar el texto completo del informe técnico relativo a las estimaciones de recursos minerales y reservas minerales tal y como se ha presentado en www.sedarplus.ca.